



# TIPPS FÜR ENTDECKER



WESTEUROPA

08/2017 bis 11/2017





**LEINEN LOS** – Nutzen Sie bis kurz vor Reisebeginn unsere attraktiven Online-Angebote auf [www.aida.de/myaida](http://www.aida.de/myaida)! Falls Sie sich noch nicht entscheiden können, beraten wir Sie gern am Ausflugscounter an Bord.

**HIGHLIGHTS**  
entspannt planen

**LAND  
IN  
SICHT**



**LIEBE  
AIDA  
GÄSTE**

Genießen Sie die Vorfreude auf Ihre Traumreise an Bord von AIDA und auf unvergessliche Erlebnisse an Land. Ihre Entdeckertouren können Sie schon jetzt planen. Wir haben eine Auswahl spannender Ausflüge

für Sie zusammengestellt. Unser gesamtes Ausflugsprogramm finden Sie auf Ihrem MyAIDA Reiseportal.

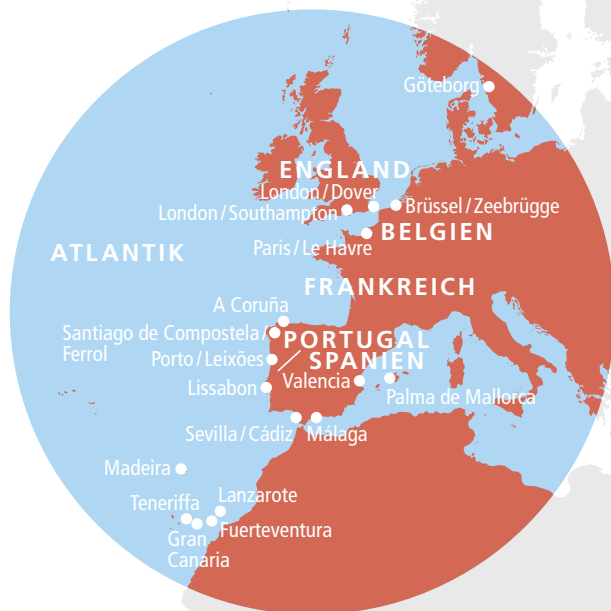
Viel Spaß beim Entdecken!  
Ihr AIDA Ausflugssteam

# INHALT

## AIDA AUSFLÜGE VORAUSS

06 MyAIDA

08 MIT AIDA AN LAND



## AUSFLUGSHÄFEN

12 A CORUÑA (SPANIEN)

16 ARRECIFE (LANZAROTE)

20 BRÜSSEL/ZEEBRÜGGE (BELGIEN)

24 FUNCHAL (MADEIRA)

28 GÖTEBORG (SCHWEDEN)

32 LAS PALMAS (GRAN CANARIA)

36 LISSABON (PORTUGAL)

40 LONDON/DOVER (ENGLAND)

44 LONDON/SOUTHAMPTON (ENGLAND)

48 MÁLAGA (SPANIEN)

52 PALMA DE MALLORCA (MALLORCA)

56 PARIS/LE HAVRE (FRANKREICH)

60 PORTO/LEIXÕES (PORTUGAL)

64 PUERTO DEL ROSARIO (FUERTEVENTURA)

68 SANTA CRUZ DE TENERIFE (TENERIFFA)

72 SANTIAGO DE COMPOSTELA/FERROL (SPANIEN)

76 SEVILLA/CÁDIZ (SPANIEN)

80 VALENCIA (SPANIEN)

## AIDA ACTIVITIES

10 BIKING/PEDELEC – RELAX-BIKING (an Bord von AIDAprima) –  
SEGWAY-TOUREN



Hier finden Sie unser gesamtes  
Ausflugsprogramm für alle Ziele Ihrer Reise  
[www.aida.de/myaida](http://www.aida.de/myaida)

# MyAIDA

ATTRAKTIVE ONLINE-ANGEBOTE //  
JETZT RESERVIEREN // DAS GESAMTE  
AIDA AUSFLUGSPROGRAMM //  
MASSGESCHNEIDERTE AUSWAHL,  
JE NACH ENTDECKERTYP // INDIVIDU-  
ELLER REISEKALENDER OHNE ÜBER-  
SCHNEIDUNGEN // DIE TICKETS LIEGEN  
AM ANREISETAG IN IHRER KABINE //

## IHR PERSÖNLICHES REISEPORTAL AUF [www.aida.de/myaida](http://www.aida.de/myaida)

**Attraktive Angebote sichern**  
Auf [www.aida.de/myaida](http://www.aida.de/myaida) können Sie attraktive Angebote für Ihre Lieblingsausflüge je nach Verfügbarkeit bis kurz vor Reisebeginn nutzen.

**Exklusiv alle Ausflüge**  
In Ihrer digitalen Urlaubswelt steht Ihnen bereits vor Reisebeginn die komplette Auswahl unseres Ausflugsprogramms zur Verfügung.

**Entspannt auswählen**  
Ihre Lieblingsausflüge können Sie schon lange vor Urlaubs-

beginn reservieren. An Bord brauchen Sie sich dann um nichts mehr zu kümmern. Da bei einigen Ausflügen die Kapazitäten limitiert sind, empfehlen wir Ihnen, dies rechtzeitig zu tun.

**Exklusiv für AIDA PREMIUM**  
Gäste: Sie können Ihre Ausflüge auf MyAIDA bevorzugt als Erste aussuchen und reservieren.

**Sie ändern Ihre Meinung?**  
Kein Problem, auf MyAIDA können Sie Ihre Ausflugsreservierungen bis kurz vor Reisebeginn ändern.

## EINFACH ANMELDEN



Bitte melden Sie sich auf [www.aida.de/myaida](http://www.aida.de/myaida) mit Ihrem Vor- und Nachnamen, Ihrer AIDA Buchungsnummer und Ihrem Passwort an.

**Unser Tipp:** AIDA Clubmitglieder haben die Möglichkeit, aus ihrer Reiseübersicht im AIDA Clubportal direkt und ohne erneute Passworteingabe zum MyAIDA Bereich zu wechseln.



Nach dem Log-in klicken Sie auf Reiseplanung/ Ausflüge und können im Anschluss für jeden Hafen Ihrer Reise den passenden Ausflug auswählen und reservieren. Zahlungen erfolgen ganz bequem per Überweisung, mit Ihrer Kreditkarte, via PayPal oder Sofortüberweisung.



Die Ausflugstickets liegen am Tag der Anreise in Ihrer Kabine für Sie bereit. Bei Fragen zu den Landausflügen stehen Ihnen unsere AIDA Scouts an Bord natürlich gern zur Verfügung.

Alle Informationen finden Sie auch in unseren FAQ unter [www.aida.de/myaida](http://www.aida.de/myaida)



**Ihre Highlights** Hier finden Sie alle AIDA Ausflüge, Activities, die geltenden Ausflugsbedingungen sowie wertvolle Tipps für die Planung Ihres persönlichen Urlaubsprogramms [www.aida.de/myaida](http://www.aida.de/myaida)

# MIT AIDA AN LAND

## IHRE VORTEILE AUF EINEN BLICK

**QUALITÄT** Saubere, bequeme Busse sind für uns ebenso selbstverständlich wie erfahrene Reiseleiter, die sich vor Ort bestens auskennen.

**SICHERHEIT** Bei der Organisation unserer Ausflüge hat Ihre Sicherheit für uns höchste Priorität. Natürlich sind Sie auf jedem Ausflug versichert.

**RECHTZEITIG WIEDER AN BORD** Nach jedem Ausflug bringen wir Sie rechtzeitig zurück an Bord. Bei eventueller Verspätung wartet unser Kapitän auf Sie.

**QUALIFIZIERTE REISELEITER** Die AIDA Bordsprache ist Deutsch und auch auf unseren Ausflügen werden Sie von deutschsprachigen Reiseleitern begleitet, wann immer es möglich ist. Diese sind jedoch in einigen Ländern kaum oder gar nicht verfügbar. In diesem Fall werden die Ausflüge von englischsprachigen Reiseleitern geführt.

**FAIRE PREISE** Keine versteckten Extrakosten: Eintrittsgelder, Gebühren etc. sind, falls nicht ausdrücklich anders erwähnt, bereits im Ausflugspreis enthalten.

## PRIVATTOUREN: AUSFLÜGE MIT EIGENEM CHAUFFEUR

In ausgewählten Häfen reservieren wir für Sie Pkws und Vans inklusive ortskundigen Fahrern (englischsprachig, kein Reiseleiter). Sie wählen die Besichtigungsziele. Ihr Fahrer bringt Sie dort hin und rechtzeitig zurück zum Schiff. Wie alle unsere Ausflüge können Sie auch Ihre Privattour schon vor der Reise über MyAIDA reservieren.

**Bitte beachten Sie:** Pro Hafen ist eine limitierte Anzahl an Fahrzeugen verfügbar. Die Aufteilung des Ausflugspreises unter den Teilnehmern liegt in Ihrer Hand. Eventuell anfallende Zusatzkosten für Personen und/oder Fahrzeuge sind direkt vor Ort zu bezahlen. Eine Kreditkarte sollten Sie immer dabei haben.



**TREFFPUNKT** Bevor es an Land geht, trifft sich die gesamte Ausflugsgruppe an Bord. Ort und Uhrzeit stehen auf Ihrem Ausflugsticket. Bitte kommen Sie rechtzeitig und melden Sie sich namentlich beim AIDA Scout.



**AUSFLUGSTICKET** Das Ticket ist Ihre „Eintrittskarte“ für den Ausflug und wird zu Beginn eingesammelt.



**BORDKARTE** Auch für Ihre Ausflüge gilt: Bitte immer die Bordkarte mitnehmen! Sie ist Ihr Zugangsausweis zum Schiff.



**GETRÄNKE** Nehmen Sie bitte ausreichend Trinkwasser mit. Bei vielen Ausflügen können Sie sich direkt an der Gangway oder am Treffpunkt mit Wasser eindecken.

## HINWEISE FÜR UNTERWEGS



**SONNENSCHUTZ** Zeigen Sie dem Sonnenbrand die kalte Schulter – Sonnencreme, Kopfbedeckung und Sonnenbrille nicht vergessen.



**BARGELD** Etwas Bargeld dabeizuhaben, ist auf jedem Ausflug hilfreich. An der Rezeption des Schiffes erfahren Sie mehr zu den aktuellen Umtauschmöglichkeiten.



**WERTSACHEN** Gehen Sie auf Nummer sicher und lassen Sie Wertsachen und Schmuck im Kabinensafe an Bord.

**KLEIDUNG** Für Ihren Ausflug empfehlen wir Ihnen bequemes Schuhwerk und funktionelle Kleidung. Achten Sie bitte auf eine dem Kulturkreis des Gastlandes angemessene Bekleidung. So sollten beim Besuch religiöser Stätten generell Knie und Schultern bedeckt sein. Weitergehende Bekleidungs Vorschriften (z. B. in Tempeln oder Moscheen) finden Sie in den Hinweisen zum jeweiligen Ausflug.

# AIDA ACTIVITIES

**EXKLUSIV NUR MIT AIDA:  
AKTIVE ENTDECKERAUSFLÜGE  
FÜR JEDEN GESCHMACK**



## BIKING/PEDELEC

**STÄDTETOUREN**

**LANDSCHAFTSTOUREN**

**PANORAMAFahrTEN**

Grandiose Natur auf intensive Weise erleben. Reiseziele einmal aus anderen Perspektiven sehen. Bei unseren Fahrradtouren oder per Pedelec mit eingebautem Rückenwind verbinden Sie Entdeckungen und erholsame Bewegung.



## RELAX- BIKINGTOUR\*

**ENTSPANNTES ENTDECKEN**

**RADFAHREN MIT  
UNTERSTÜTZUNG**

**AUFRECHTE SITZPOSITION**

## SEGWAY

**SEGWAY-LIZENZKURSE**

**GEFÜHRTE  
SEGWAY-TOUREN**

Durch den Großstadtschunzel cruisen oder in der grünen Natur auf Entdeckungstour gehen – mit einem Segway sehen Sie die AIDA Ziele aus einer völlig neuen Perspektive. Genießen Sie das Gefühl von Freiheit und erleben Sie einzigartigen Fahrspaß.



Hier finden Sie alle AIDA  
Activities für Ihre Reiseziele  
[www.aida.de/myaida](http://www.aida.de/myaida)



# A CORUÑA

SPANIEN



## WILLKOMMEN IN GALICIENS HAUPTSTADT

**A Coruña! Der Nordwesten Spaniens gilt als Traumziel für Natur- und Kultururlaub. Dank dem Apostel Jakobus hat die Region auf der Karte christlicher Pilgerstätten einen bedeutenden Platz. Seine Grabstätte wurde Anfang des 9. Jahrhunderts in Santiago de Compostela entdeckt. Entdecken Sie eine Stadt voller Kultur, in der Phöniziern, Kelten und Römern ihre Spuren hinterlassen haben.**



**LAGE** – Im Nordwesten Spaniens erstreckt sich die Region Galicien. Die Provinzhauptstadt A Coruña liegt direkt am Atlantik. Hier leben ca. 246.000 Menschen.

## SPRACHE

Spanisch  
Galicisch

**Politik** – Das Königreich Spanien ist eine parlamentarische Monarchie und Mitglied der EU.

## KLIMA

Der Atlantik sorgt für ein ausgesprochen mildes Klima. Die Durchschnittstemperaturen an der Küste liegen im April bei 12 °C, im August bei 20 °C und im Oktober bei 15 °C. Die Region ist mit rund 150 Regentagen im Jahr die regenreichste Gegend Spaniens.



WÄHRUNG



Torre de Hércules, A Coruña



Plaza del Obradoiro, Santiago de Compostela

## ÜBER DEN DÄCHERN VON SANTIAGO

Der riesige Plaza del Obradoiro, an dessen Ostseite auch die Kathedrale von Santiago steht, ist einer der beeindruckendsten Plätze Spaniens. Vom 30 Meter hohen Dachstuhl des Gotteshauses können Sie ihn auch einmal aus anderer Perspektive bewundern. Eine Innenbesichtigung der imposanten Kathedrale, die zwischen 1060 und 1211 erbaut wurde, sowie ein gemütlicher Bummel durch die romantischen Gassen und vorbei an den alten Palästen von Santiago de Compostela runden den Besuch ab. **COR 11**

## GALICIENS LANDSCHAFT



Turm in Ponteume

Wenn Sie Gärten lieben, können Sie sich schon mal das Herrenhaus Pazo de Mariñán vormerken. In der im französischen Stil arrangierten Anlage des Herrenhauses können Sie sich an herrlicher Gartenkunst erfreuen. Zu den schönsten Sehenswürdigkeiten in dem kleinen Fischerort Ponte-deume zählt zweifelsohne der wappenverzierte Turm. Er gehörte einst zum Palast der Familie des galicischen Ritters Fernan Perez de Andrade. Ein durchaus charmanter Ort, der zu einem Bummel einlädt. **COR 06**

# ICH BIN DANN MAL KURZ WEG

Inzwischen kennt fast jeder diesen Satz in Verbindung mit dem Jakobsweg. Bevor Sie über die volle Länge von 800 Kilometern nachdenken, können Sie schon mal einen Testlauf machen. Die Gegend um Melide mit ihren Wiesen, Bauernhäusern und Eukalyptuswäldern ist wie gemacht, um sich bei einer Wanderung auf die Spuren des Apostels zu begeben. Der Lohn Ihrer Mühen: die Umarmung der Statue des heiligen Jakob in der frühromanischen Kathedrale von Santiago, deren barocke Zwillingstürme das Erscheinungsbild des Wallfahrtsortes prägen. **COR 07**



## HIGHLIGHTS VON A CORUÑA PER BIKE (SOFT-AKTIV-BIKINGTOUR)

Es grünt so grün, wenn Sie bei Ihrer Fahrradtour an den Gärten von Méndez Núñez mit dem herrlichen alten Baumbestand vorbeifahren. Und auch die romanisch-gotische Kirche Santiago sowie die Stiftskirche Santa María del Campo – beide aus dem 12. Jahrhundert – können sich trotz ihres hohen Alters durchaus noch sehen lassen. Ebenfalls unübersehbar ist der Turm Torre de Hércules, das Wahrzeichen der Stadt und der einzige Leuchtturm aus der Römerzeit, der noch in Betrieb ist. **COR B01**



Alle Ausflüge auf  
[www.aida.de/myaida](http://www.aida.de/myaida)



# ARRECIFE

## LANZAROTE



**FANGFRISCHER FISCH UND EDLER WEIN** waren schon immer die Garanten für ein gutes Leben auf Lanzarote. Heute tragen auch die Gäste, die von Lanzarotes außergewöhnlicher Landschaft angelockt werden, zum Auskommen bei. Als Besuchermagnet hat zudem César Manrique – seines Zeichens genialer Maler, Architekt und Bildhauer – die Insel stark geprägt. Aber das Beste ist, Sie machen sich selbst ein Bild von der dortigen Lebenskunst.



**Politik** – Die zu Spanien gehörenden Kanarischen Inseln bilden eine autonome Gemeinschaft mit einem Einkammerparlament. Der Sitz des Parlaments ist in Santa Cruz de Tenerife auf Teneriffa.

## SPRACHE

### Spanisch

**LAGE** – Lanzarote ist die östlichste der im Atlantik gelegenen Kanarischen Inseln. Hier leben ca. 142.000 Menschen. Inselhauptstadt ist Arrecife mit ca. 58.500 Einwohnern.

## KLIMA

Die Temperaturen betragen das ganze Jahr über zwischen 16 und 23 °C. Verantwortlich für die geringen Temperaturschwankungen sind die Passatwinde und der Kanarenstrom.




## WÄHRUNG



Villa in Yaiza, Lanzarotes schönster Gemeinde

# VULKANE IM TIMANFAYA- NATIONALPARK



Abenteuer mit Spaßfaktor verspricht ein Ritt auf dem Kamel zu den Feuerbergen im Timanfaya-Nationalpark. Der Nationalpark besteht aus einer fast vegetationslosen Vulkanlandschaft. Dass es hier durchaus heiß hergehen kann, beweist eine Demonstration der Vulkanaktivität direkt unter der Erdoberfläche. Die Erfrischung folgt anschließend bei Ihrem Besuch in Lanzarotes berühmtem Weinanbaugebiet La Geria. In den Bodegas und bei den Weinbauern dürfen Sie den Rebensaft natürlich probieren. **LAN 02**

## PER PEDELEC IN DIE ALTE HAUPTSTADT TEGUISE (PEDELEC-BIKINGTOUR)

Diese Fahrradtour führt durch Arrecife mit seinen zahlreichen Sehenswürdigkeiten mitten in die einmalige Landschaft Lanzarotes. Vorbei an spektakulären Vulkanen und Lavafeldern fahren Sie zur Besichtigung des ehemaligen Wohnhauses des Schauspielers Omar Sharif. Das Anwesen Lagomar ist in Fels gebaut und bietet einen wundervollen Blick über Arrecife. Nach einer Fahrt durch die malerische alte Hauptstadt Tegüise können Sie am Playa de los Charcos noch das Strandleben genießen. **LAN B04**



El Golfos schwarzer Lavasand

## PUERTO DEL CARMEN: STRAND & SHOPPING

Ankommen, abschalten und einfach nur den Tag genießen. Puerto del Carmen, ein ehemaliges Fischerdorf, ist perfekt für dieses Vorhaben. Das Badeparadies im Osten von Lanzarote bietet Sonnenhungrigen, Wassernixen und Shoppingfans eine breite Palette an Aktivitäten. Lange Sandstrände, an denen eine lebhaft Promenade verläuft, die zum Bummeln und Stöbern nach Souvenirs einlädt, und davor oder danach ein erfrischendes Bad im Atlantik – so geht Urlaub vom Feinsten! **LAN 08**

## DAS BESTE VON LANZAROTE



Timanfaya (Feuerberge)

Lassen Sie sich im Timanfaya-Nationalpark von der unheimlichen und gleichzeitig faszinierenden Magie der schwarzen Lavafelder mit den rot leuchtenden Bergen und Vulkankegeln verzaubern. Nach diesem einzigartigen Augenschmaus wird Ihr Gaumen bei einer Weinprobe in La Geria und einem landestypischen Mittagessen in Yaiza verwöhnt. Nach einem Stopp am Aussichtspunkt Mirador del Haría geht es zum unterirdischen Salzwassersee Jameos del Agua – der Heimat der winzigen Albinokrebse. **LAN 04**



Alle Ausflüge auf  
[www.aida.de/myaida](http://www.aida.de/myaida)

# BRÜSSEL/ ZEEBRÜGGE

BELGIEN



**VON ZEEBRÜGGE, EINEM DER GRÖSSTEN Häfen der Welt, geht es mitten ins Herz Europas. Doch Brüssel ist weit mehr als nur EU-Zentrale oder Manneken Pis. Antik- und Flohmärkte, trendige Boutiquen, gemütliche Cafés oder die unvergleichliche belgische Schokolade machen das Bild rund. Ob elegant oder studentisch, trendig oder volkstümlich, kosmopolitisch oder bohemehaft: Hier findet jeder etwas. Überzeugen Sie sich selbst davon!**

## WÄHRUNG



**POLITIK** – Belgien ist eine parlamentarische Erbmonarchie mit dem König als Staatsoberhaupt.

**SPRACHE** – Niederländisch, Französisch und Deutsch

**LAGE** – Brüssel ist die Hauptstadt von Belgien. Hier leben ca. 1,14 Millionen Menschen. Die belgische Hafenstadt Zeebrügge (ca. 3.900 Einwohner) liegt an der Nordsee und ist ein Stadtteil von Brügge.

## KLIMA

Das Klima ist mild und feucht, auch starke Winde können schnell aufziehen. Die durchschnittlichen Temperaturen betragen im Winter 2 °C und im Sommer 18 °C.



Kunstberg, Brüssel

# EUROPAS HAUPTSTADT BRÜSSEL



Im Reigen der belgischen Städte darf natürlich die Hauptstadt Brüssel nicht fehlen. Bei einer Rundfahrt können Sie das Atomium, das Europäische Parlament und das königliche Schloss bestaunen. Doch Brüssels Herz schlägt in der Altstadt. Ein Streifzug vorbei am Chinesischen Pavillon, Japanischen Turm und an der Kirche Notre-Dame de Laeken erhöht die Vorfreude auf den Grote Markt. Hier stehen nicht nur barocke Gildehäuser und das freche Manneken Pis, sondern auch das siebenstöckige Rathaus, ein Meisterwerk der Brabanter Gotik. **ZEE 06**

## ZEEBRÜGGE & BLANKENBERGE PER SEGWAY (SEGWAY-TOUR)

Entdecken Sie Zeebrügge und Umgebung mit dem Segway und jeder Menge Spaß. Sie fahren durch den Hafen Richtung Zeebrügge und passieren dabei das Marine-Museum, das Sie ganz leicht an dem davor liegenden Original-U-Boot erkennen. Vom Jachthafen geht es weiter nach Blankenberge und an den dortigen Strand. Der beliebte kleine Badeort besticht mit seiner hübschen Strandpromenade inklusive einer Seebrücke, die 350 Meter ins Meer führt, sowie seinem modernen Stadtzentrum. **ZEE S02**



Het Zwin, Belgien

## NATURSCHUTZGEBIET HET ZWIN

Het Zwin ist ein ganz besonderes Naturschutzgebiet. Nicht nur, dass es die Grenze zwischen Belgien und den Niederlanden darstellt – es ist auch um den Beginn unserer Zeitrechnung entstanden und somit mehrere Tausend Jahre alt. Zudem gilt es als „internationaler Flughafen“ für Vögel. Eingeschlossen zwischen Sanddünen und einem hohen Deich haben die gefiederten Freunde hier ihr Paradies gefunden. Warum das so ist und noch vieles mehr erfahren Sie im Besucherzentrum des Parks. **ZEE 28**

## BRÜGGE KOMPLETT



Gracht, Brügge

Was die Stunde geschlagen hat, verkündet auf dem Marktplatz seit jeher das Spiel der Glocken im Belfried. Ebenso sehenswert ist der Burgplatz mit seinem gotischen Stadthaus. In der Heilig-Blut-Basilika werden einige Blutropfen des Heilands als Reliquie verehrt. In der Liebfrauenkirche hat ein Meisterwerk Michelangelos einen gebührenden Platz gefunden. Unverzichtbar sind auch eine Bootsfahrt auf den romantischen Grachten sowie ein Besuch des Stadtviertels Walplein. **ZEE 01**



Alle Ausflüge auf  
[www.aida.de/myaida](http://www.aida.de/myaida)



# FUNCHAL

## MADEIRA



**JETZT WIRD ES BUNT!** Nach der Begegnung mit den unendlichen Weiten des Atlantiks empfängt Sie Madeira mit einem exotischen Blütenmeer. Prachtvolle Blumen wie Orchideen und Strelitzien blühen das ganze Jahr hindurch und lassen den Frühling hier niemals enden. Auch der Name Funchal ist auf eine Pflanze zurückzuführen – den Fenchel. Ihn hat die Hauptstadt dem zahlreichen Wachstum bei der Entdeckung durch die Portugiesen zu verdanken.



**Politik** – Madeira ist eine Provinz Portugals mit Sonderstatus, eigenen Abgeordneten im Lissabonner Parlament sowie einem Regionalparlament. Seit 1986 ist die Insel Mitglied der EU.

## SPRACHE

Portugiesisch

**LAGE** – Die Atlantikinsel Madeira gehört zu Portugal. Auf ihr leben ca. 268.000 Menschen. Hauptstadt ist Funchal mit ca. 112.000 Einwohnern.

## KLIMA

Die Durchschnittstemperaturen liegen in den Wintermonaten bei 20 °C. Wegen der geringen Schwankungen wird das Klima Madeiras auch als „ewiger Frühling“ bezeichnet.



Aussichtspunkt „Baía d'Abra“





Aussichtspunkt Miradouro dos Balcões

## WESTLICHE INSELRUNDFAHRT

Nordwärts geht es über Ribeira Brava, mit Stopp am Aussichtspunkt Encumeada, zur ältesten Stadt der Insel, São Vicente. Die Straße schlängelt sich vorbei an Wasserfällen bis nach Porto Moniz mit seinem vulkanisch geformten Meerwasser-Schwimmbecken. Nach Besichtigung der hübschen Ortschaft fahren Sie über das beeindruckende Hochplateau von Paúl da Serra in das Städtchen Calheta, wo es nicht nur den einzigen Sandstrand der Insel, sondern auch noch eine Zuckerrohrmühle gibt. **MAD 05**

## PER KATAMARAN ENTLANG DER KÜSTE



Erleben Sie Madeira aus der Wasserperspektive. Bei einer Tour mit dem Katamaran geht es entlang der schroffen Steilküsten mit immer wiederkehrenden Einblicken in Täler, die in Millionen von Jahren ausgewaschen wurden. Vom Meer aus haben Sie einen wunderschönen Ausblick auf die Hauptstadt und die dahinter gelegenen Berge. Mit etwas Glück sehen Sie sogar Wale oder Delfine und während einer Ankerpause auf See haben Sie Gelegenheit zum Schwimmen und Schnorcheln. **MAD 13**

# MALERISCHE AUSSICHTEN

Wenn Sie sich einmal so richtig an der Schönheit der Natur sattsehen möchten – hier ist Ihre Chance. Den Auftakt bildet der atemberaubende Blick vom Aussichtspunkt Eira do Serrado auf das zwischen Berghängen versteckte Nonnental. Weiter geht es zur höchsten Steilküste Europas, der Cabo Girão mit ihrer gläsernen Skybridge. Nächster „Hingucker“ ist das Fischerdorf Câmara de Lobos, das Sie zuerst vom Aussichtspunkt Pico das Torres bewundern und dann besuchen. In dem malerischen Ort können Sie den inseltypischen Cocktail Poncha verkosten. **MAD 03**



## CHRISTUSSTATUE & FUNCHAL PER PEDELEC (PEDELEC-TOUR)

Diese Tour mit dem Pedelec ist wahrlich göttlich. Zuerst erwartet Sie im Hafen der Fußballer Cristiano Ronaldo in Form einer 2,40 Meter hohen und 800 Kilogramm schweren Bronzestatue. Funchal ist die Heimatstadt des Real-Ausnahmespielers, den so manch einer als Fußballgott bezeichnen würde. Noch imposanter ist allerdings die Cristo-Rei-Statue, die ihre Arme auf einem Felsplateau in Garajau ausbreitet. Sie wurde 1927 errichtet und dient als Schutzpatron für alle Seefahrer. **MAD B04A**

# GÖTEBORG

## SCHWEDEN



**DIE ZWEITGRÖSSTE STADT SCHWEDENS** ist eine beinahe mediterran anmutende Metropole und wie geschaffen für einen heiteren Urlaubstag. Das bunte Leben und Treiben spielt sich auf den Plätzen und in den ausgedehnten Parks der Stadt ab. Denn Göteborg hat sich den Charme einer Kleinstadt bewahrt und empfängt seine Besucher mit herzlicher Gastfreundschaft. Ebenso sehenswert ist auch die einzigartige Schärenlandschaft entlang der Küstenlinie Göteborgs.

**LAGE** – Göteborg liegt an der Westküste Schwedens beiderseits des Hauptarmes des Flusses Göta älv, der dort in das Kattegat mündet. Die zweitgrößte Stadt des Landes hat ca. 573.000 Einwohner.



**Politik** – Schweden ist seit 1917 eine parlamentarische Demokratie mit königlichem Staatsoberhaupt und Mitglied der EU.

## SPRACHE

Schwedisch,  
Samisch

## WÄHRUNG

# SKR

Zahlungsmittel ist die Schwedische Krone, die sich in 100 Öre unterteilt. 1 Schwedische Krone entspricht ca. 0,10 Euro.

## KLIMA

Atlantische Einflüsse und das kontinentale Klima Eurasiens verursachen viel Niederschlag entlang der Küste. Die Temperaturen liegen im Mai bei durchschnittlich 16 °C, von Juni bis August bei 19–21 °C.



Schären von Göteborg



Kristinenkirche an der Hamngatan am Hafencanal

## STADTPARK SLOTTSSKOGEN, POSEIDONBRUNNEN, BOTANISCHER GARTEN

Entdecken Sie die schönsten Sehenswürdigkeiten der Stadt! Ihre Tour führt Sie vorbei an Göteborgs „grüner Lunge“, dem Stadtpark Slottsskogen, zum Poseidon-Brunnen auf dem Götaplatsen. Anschließend besichtigen Sie die imposante Masthuggskirche, von der Sie einen tollen Blick auf den Hafen haben, und spazieren durch den botanischen Garten mit seiner beeindruckenden Pflanzenwelt. Zu guter Letzt haben Sie am Gustav-Adolf-Platz noch die Gelegenheit, das Rathaus zu bewundern. **GTB 01**

## GÖTEBORGS SCHÄREN AUF EINEN BLICK



Granitfelsen und Fischerdorf

Tausende von Inseln säumen die Küste, die für ihre glatten, modellierten Granitfelsen und die pittoresken Fischerdörfer bekannt sind. Per Fähre erreichen Sie die Insel Hönö. Von dort geht es über eine Brücke auf die Insel Öckerö, wo Sie die mittelalterliche Kirche und das Folklorenzentrums besichtigen. Über Straßen und Brücken mit wunderbaren Ausblicken auf die Insel Fotö fahren Sie zurück nach Hönö, wo Sie sich bei einem Spaziergang den alten Fischerort ansehen. **GTB 11**

# GÖTEBORG ZU WASSER UND ZU LAND

Bei einer Tour mit Bus und Boot können Sie die schönsten Sehenswürdigkeiten aus verschiedenen Perspektiven bewundern. Der Gustav-Adolf-Platz ist seit Jahrhunderten das Zentrum Göteborgs. Damals hielten die Göteborger hier Märkte ab. Heute befinden sich auf dem Platz das Rathaus und das Gerichtsgebäude. Die neue Oper von Göteborg am Hafen in der Altstadt zeichnet sich durch ihre moderne Architektur aus. Auf dem „Slottsskogen“ führen schattige Pfade durch Wälder, an lauschigen Seeufern entlang und hinauf zu Felskuppen. **GTB 07**



## RUND UM GÖTEBORG PER PEDELEC (PEDELEC-BIKINGTOUR)

Entdecken Sie Göteborg auf eine andere Art beim Sightseeing mit dem Pedelec. Ihre Tour führt Sie von der Oper zum Gustav-Adolf-Platz vorbei am grünen Trädgårds-park. Nach einem Stopp an der Domkirche fahren Sie entlang der Grachten zum Götaplatsen mit dem Poseidon-Brunnen. Über die prächtige Allee Vasagatan gelangen Sie in den historischen Stadtteil Haga. Nach einer Pause im botanischen Garten geht es durch den großen Stadtpark zur Masthuggskirche und an der Küste entlang zurück. **GTB B04**



Alle Ausflüge auf  
[www.aida.de/myaida](http://www.aida.de/myaida)

# LAS PALMAS

GRAN CANARIA



**MAN NEHME ZU JEWEILS GLEICHEN TEILEN**  
 Wüstensand, Vulkanfelsen sowie Tropenwald  
 und platziere die Landschaftszutaten gleich-  
 mäßig auf einer kreisrunden Insel im Atlantik.  
 Dann teile man sie mit einem 2.000 Meter hohen  
 Gebirge in der Mitte in zwei verschiedene  
 Wetterwelten. So in etwa muss das „Rezept“  
 zur Entstehung Gran Canarias gelautet haben.  
 Ob Ihnen diese einzigartige Kreation der Natur  
 schmeckt – finden Sie es heraus!



WÄHRUNG

## KLIMA

Im Norden der Insel ist es aufgrund der Passatwinde häufig stark bewölkt, regnerisch oder neblig. Im Süden herrschen das ganze Jahr über Sonnenschein und angenehme Temperaturen von 20 bis 26 °C.

**Politik** – Die zu Spanien gehörenden Kanarischen Inseln bilden eine autonome Gemeinschaft mit einem Einkammerparlament. Der Sitz des Parlaments ist in Santa Cruz de Tenerife auf Teneriffa.

**SPRACHE**  
 Spanisch

**LAGE** – Die fast kreisförmige Insel Gran Canaria ist die drittgrößte des Kanarischen Archipels und hat ca. 848.000 Einwohner. Im Nordosten liegt die Hauptstadt Las Palmas mit ca. 380.000 Einwohnern.



Blick auf Tejedá



# LAS PALMAS & BANDAMA-KRATER



Einen Einstieg in das kanarische Inselleben bekommen Sie im Pueblo Canario. Der Künstler Nestor de la Torre entwarf dieses charakteristische Dörfchen, das Teil des Parque Doramas ist, in den 1930er-Jahren. Das älteste Viertel Las Palmas' ist das Barrio de la Vegueta mit seinen kolonialen Häusern, Kopfsteinpflastergassen und dem Prunkstück, der imposanten Kathedrale Santa Ana samt dem Kanarischen Museum. Einen Eindruck vom vulkanischen Ursprung Gran Canarias bekommen Sie anschließend beim Besuch des Kraters Caldera de Bandama. **GRA 01**

## HIGHLIGHTS VON LAS PALMAS PER BIKE (SOFT-BIKINGTOUR)

Bei dieser Fahrradtour fahren Sie entlang der Uferpromenade zum Jachthafen, passieren die herrliche Gartenanlage Pueblo Canario, bevor es Richtung Triana mit seinen schönen Jugendstilgebäuden geht. Nach einem Stopp am Parque de San Telmo fahren Sie am Teatro Pérez Galdós vorbei in die Altstadt mit der Kathedrale Santa Ana und dem Casa de Colón (Kolumbushaus), das daran erinnert, dass die Schiffe von Kolumbus auf ihrer Reise nach Amerika in Las Palmas Station machten. **GRA B01**



Sonnenuntergang in Maspalomas

## STRANDTRANSFER NACH MASPALOMAS

Im Südosten der Insel faszinieren die Sanddünen von Maspalomas auf einer Länge von 6 Kilometern die Besucher. Wanderdünen aus hellgelbem Korallen- und Muschelkalk in faszinierenden Formationen oder die hübsche Strandpromenade laden zum Spaziergang ein. Oder Sie lassen sich gleich in den breiten Sandstrand fallen und nehmen ein erfrischendes Bad im Meer – schließlich ist Urlaub! Übrigens finden Sie hier auch das einzige offizielle FKK-Gebiet Gran Canarias. **GRA 10**

## EIN ERSTER ÜBERBLICK



Typische Häusergasse

Der Bandama-Krater hat einen unglaublichen Durchmesser von 1.000 Metern und ist die erste Station Ihres Ausflugs. In Ihrer Sammlung „Gran Canarias schönste Orte“ dürfen aber auch Teror und Arucas keinesfalls fehlen. Teror gilt als religiöses Zentrum und die typischste kanarische Stadt der Insel. Arucas ist die drittgrößte Stadt Gran Canarias. Ihre graue Steinkirche San Juan Bautista wirkt fast etwas fremd zwischen den kleinen weißen Häusern, ist aber unbedingt ein Foto wert. **GRA 05**



Alle Ausflüge auf  
[www.aida.de/myaida](http://www.aida.de/myaida)



# LISSABON

PORTUGAL



**AM ABEND ERKLINGT** in den Altstadtlokalen der Schicksalsgesang „Fado“. Und vom Leid kann Lissabon tatsächlich ein Lied singen: Erdbeben, Flutwellen und ein Großbrand machten der Stadt zu schaffen. Zum Glück griffen ihre Bewohner damals nicht zur Gitarre, sondern zu den Schaufeln und schrieben so ein neues Kapitel Stadtgeschichte. Lassen Sie sich von der Poesie und dem unwiderstehlichen Charme vergangener Zeiten bezaubern.



**KLIMA** – Mediterranes, atlantisch beeinflusstes Klima, Mai bis Oktober mit über 20 °C, Juli und August 26 bis 30 °C. In den Wintermonaten November bis März liegen die Temperaturen bei 8 °C.

**SPRACHE**  
Portugiesisch

**Politik** – Portugal ist eine parlamentarische Demokratie und Mitglied der EU.

## LAGE

Lissabon, die Hauptstadt Portugals, liegt an einer Bucht, in der der Rio Tejo in den Atlantik mündet. Die Stadt hat ca. 550.000 Einwohner.



WÄHRUNG



Cable-Car, Lissabon

# LISSABON MIT DER ELÉTRICO ENTDECKEN



Wenn Sie mit der „Elétrico“ – Lissabons alt-ehrwürdiger Straßenbahn – fahren, gewinnen Sie schnell den Eindruck, dass jeder Stadtteil ein anderes Jahrhundert widerspiegelt. Romantik pur finden Sie im verwinkelten Altstadtviertel Alfama, während der Turm von Belém geradlinig auf einer kleinen Insel im Tejo thront. Im Hieronymuskloster steht der Sarkophag des Entdeckers Vasco da Gama, der Portugals Ruhm als große Seefahrtation begründete. Das 54 Meter hohe Entdeckerdenkmal zieht Sie gleich beim ersten Anblick in seinen Bann. **LIS 02**

## LISSABON KLASSISCH

Die Burg São Jorge ist das älteste Bauwerk der Stadt. Von den Wehrtürmen haben Sie einen prächtigen Rundblick über die Innenstadt. Lissabons Wahrzeichen, der Turm von Belém, wacht über dem malerischen Altstadtviertel Alfama mit seinen charmant verwinkelten Gassen. Er ist ein Meisterwerk der Manuelinik – eines Baustils, wie er nur in Portugal zu finden ist. Die Charakteristika dieses Architekturstils werden Ihnen auch bei Ihrem Besuch des Hieronymusklosters vor Augen geführt. **LIS 01**



Elevador de Santa Justa, Lissabon

## LISSABON ZU FUSS & MIT AUFZÜGEN

Seit 1884 verkehren Aufzüge zwischen Ober- und Unterstadt, wie der Elevador de Santa Justa, der zum Chiado-Viertel führt. Fahren Sie mit dem Bus zum Handelsplatz und spazieren Sie durch dieses wunderschöne Viertel mit seinen prächtigen Altbauten. Genießen Sie vom Aussichtspunkt São Pedro de Alcântara die einmalige Umgebung, bevor Sie mit dem Aufzug da Glória hinunter zum Restauradores-Platz fahren. Ein Besuch der Festungsanlage São Jorge samt Portweinkostung rundet den Ausflug ab. **LIS 03**

## LISSABON MIT DEM PEDELEC ENTDECKEN (PEDELEC-BIKINGTOUR)



Dass es in Lissabon etwas bergig zugeht, braucht Sie bei Ihrer Fahrradtour nicht zu beunruhigen – schließlich können Sie jederzeit in den Elektromodus wechseln. Sie überqueren die drei wichtigsten Plätze innerhalb der Unterstadt Baixa: Praça do Comércio, Praça da Figueira und Rossio. Vorbei am Entdeckerdenkmal fahren Sie hinauf zum Parque Eduardo VII und genießen von hier den herrlichen Blick auf Lissabon, bevor Sie Richtung Hieronymuskloster und weiter zum Torre de Belém fahren. **LIS B04**



Alle Ausflüge auf  
[www.aida.de/myaida](http://www.aida.de/myaida)

# LONDON / DOVER

ENGLAND



**DIE KREIDEFELSEN VON DOVER** begrüßen Ankömmlinge königlich. Majestätisch erheben sich die weißen Klippen vor der südostenglischen Hafenstadt. Sie sind Vorboten eines Traumtags für Fans der Königsfamilie. Denn die Krönung eines jeden Englandbesuchs ist London, wo die Royals zu Hause sind. Wandeln Sie auf den Spuren von Queen Mum und tauchen Sie ein in die britische Weltmetropole mit ihrer facettenreichen Historie und unzähligen Kulturstätten.

## WÄHRUNG



## SPRACHE

### Englisch

**LAGE** – Die südostenglische Hafenstadt Dover (43.000 Einwohner) liegt am Ärmelkanal in der Grafschaft Kent. Das ca. 120 km entfernte London, Englands Hauptstadt, hat über 8 Millionen Einwohner.

**Politik** – Das Vereinigte Königreich Großbritannien und Nordirland ist eine parlamentarisch-konstitutionelle Monarchie mit der Königin als Staatsoberhaupt. Seit 1986 ist der Staat Mitglied der EU.

## KLIMA

Dank des Golfstromes herrscht an der Südküste Englands durchweg mildes Klima. Im Dezember erreichen die Temperaturen noch bis zu 9 °C, im Sommer liegen sie im Mittel bei knapp 20 °C.



Tower Bridge, London



Landschaft der Grafschaft Kent

## BUS- UND ZUGFAHRT DURCH SCHÖNE LANDSCHAFT & ENGLISCHER CREAM TEA

Mit dem Bus geht es nach Tenterden in der Grafschaft Kent, dem „Garten Englands“. Hier wird es nostalgisch, wenn Sie sich im historischen Dampfzug durch die grüne Bilderbuchlandschaft mit Obstgärten, Hopfenfeldern und kleinen Dörfern schaukeln lassen. Verpassen Sie beim stillen Afternoon Tea aber bitte trotzdem nicht den Blick auf die mittelalterliche Burgruine des Bodiam Castle. **DOV 05**

## DAS MITTELALTERLICHE RYE



Gasse in Rye

Dieser Ausflug führt Sie in das Dörfchen Tenterden und von dort in die charmante Kleinstadt Rye, die einst zum Städtebund der englischen Kanalhäfen gehörte. Heute liegt sie 3 Kilometer vom Meer entfernt. Für den Handel war das Austrocknen des Flussbetts damals eine Katastrophe, für die heutigen Besucher ein Segen. Denn im historischen Stadtkern hat sich das Ambiente des Mittelalters unverfälscht erhalten. Auch im Rye Heritage Centre erwarten Sie Schätze früherer Jahrzehnte. **DOV 11**

# LONDON ZU WASSER UND ZU LAND

Eine Metropole wie ein Königreich: London. Hier können Sie während einer Panoramafahrt mit dem Bus am Buckingham-Palast Ausschau nach der Königin halten, die ehrwürdige St.-Paul's-Kathedrale, den quirligen Trafalgar Square, Big Bens Uhrenturm, den Piccadilly Circus und noch viele weitere weltberühmte Sehenswürdigkeiten bestaunen. Und weil man von London nie genug bekommen kann, erleben Sie die Highlights der Stadt im Anschluss noch mal bei einer Minikreuzfahrt auf der Themse aus einer anderen Perspektive – vom

Wasser aus. **DOV 02**



## LEUCHTTURM & WEISSE KLIPPEN PER BIKE (AKTIV-BIKINGTOUR)

Dover Castle thront hoch oben auf dem Kreidefelsen von Dover mit einer einmaligen Aussicht auf den Ärmelkanal. Das „Tor zu England“ wartet in dieser mittelalterlichen Festung darauf, von Ihnen entdeckt zu werden. Über St Margaret's at Cliffe und einen Kiesstrand fahren Sie weiter über einen schmalen Feldweg zum viktorianischen Leuchtturm South Foreland, dem ersten elektrisch betriebenen Leuchtturm Englands. Ihre letzte Station ist das Blériot Memorial. **DOV B02**



Alle Ausflüge auf  
[www.aida.de/myaida](http://www.aida.de/myaida)



# LONDON/ SOUTHAMPTON

## ENGLAND



**DEN MEISTEN IST SOUTHAMPTON** nur als Hafenstadt im Süden Englands bekannt. Und in der Tat hat die Stadt eine reiche Geschichte des Schiffsbaus vorzuweisen, die in zahlreichen Museen dokumentiert wird. Eines davon ist das Sea City Museum, wo die Geschichte der Titanic erzählt wird, die von Southampton aus zu ihrer letzten Fahrt aufbrach. Bei einem Bummel durch das historische Zentrum können Sie aber noch viel mehr entdecken.

## WÄHRUNG



## SPRACHE

### Englisch

**LAGE** – Die Hafenstadt Southampton liegt an der englischen Südküste in der Region South East England und hat knapp 254.000 Einwohner. London, Englands Hauptstadt, hat über 8 Millionen Einwohner.

**Politik** – Das Vereinigte Königreich Großbritannien und Nordirland ist eine parlamentarisch-konstitutionelle Monarchie mit der Königin als Staatsoberhaupt. Seit 1986 ist der Staat Mitglied der EU.

## KLIMA

Dank des Golfstroms herrscht an der Südküste Englands durchweg mildes Klima. Im Dezember erreichen die Temperaturen noch bis zu 9 °C, im Sommer liegen sie im Mittel bei knapp 20 °C.



Haus im Tudorstil, Southampton





New-Forest-Nationalpark

## EXBURY GARDENS & NEW-FOREST-NATIONALPARK

Nicht nur Gartenliebhaber werden von den Exbury Gardens begeistert sein. Die berühmte Anlage in Hampshire gehört zu einem Zweig der Familie Rothschild. Lionel Nathan de Rothschild kaufte das Anwesen 1919 und schuf ein Paradies mit Rhododendren, Azaleen und Kamelien, was es zum dem schönsten Garten seiner Art in Großbritannien macht. Eine Nummer größer wird es im New-Forest-Nationalpark, Englands größtem zusammenhängendem Waldgebiet mit frei laufenden Pferden und Eseln. **SOU 10**

## LONDON ZU WASSER UND ZU LAND



Big Ben, London

Ihr Ausflug nach London führt Sie zu den wichtigsten „Sights“ – und das sowohl von Land aus, als auch bei einer Bootsfahrt auf der Themse. Freuen Sie sich auf eine Stadt, in der eine facettenreiche Historie auf modernes Leben trifft. London ist die britische Stadt mit den meisten Sehenswürdigkeiten und bei einem Bummel durch die Stadt erwarten Sie u. a. die St Paul's Cathedral, Westminster Abbey, der Tower of London, Buckingham Palace und das Riesenrad London Eye. **SOU 08**

# SALISBURY & MYSTERIÖSES STONEHENGE

Um die geheimnisvolle Kultstätte Stonehenge ranken sich viele Legenden. Lange wurde das gigantische Bauwerk den Druiden zugeschrieben. Oft wird Stonehenge auch mit der Artussage in Verbindung gebracht. Wahr ist jedenfalls, dass das megalithische Monument mehr als beeindruckend ist. Auch die Stadt Salisbury gehört zu den Kultstätten Englands, die Sie auf Zeitreise ins Mittelalter entführen und bezaubern wird. Zum schönen Stadtbild tragen auch die Flüsse Avon, Bourne, Nadder und Wylly bei, die sich im Ort treffen. **SOU 01**



## MIT DEM BIKE AUF DEN SPUREN DER TITANIC (SOFT-BIKINGTOUR)

Am 10. April 1912 legte die Titanic von Southampton ab, um zu ihrer Jungfernfahrt aufzubrechen. Was dann geschah, ist traurige Geschichte. Begeben Sie sich auf die Spuren des legendären Ozeandampfers. Mit dem Fahrrad geht es zuerst zur Kirche St. Mary's und dann durch die Parkanlagen zum Titanic-Denkmal. Im Stadtwald besuchen Sie den Titanic-Friedhof, bevor Sie sich im SeaCity Museum die Titanic-Ausstellung ansehen. Auf dem Rückweg fahren Sie noch am Titanic Pub vorbei. **SOU B01**



Alle Ausflüge auf  
[www.aida.de/myaida](http://www.aida.de/myaida)

# MÁLAGA

SPANIEN



**MÁLAGA MITTEN AN DER COSTA DEL SOL,** eingebettet zwischen Meer und Bergen, lockt mit den großartigsten Stränden seit Erfindung der Sonnenliege. Aber auch die Kunst- und Kulturszene der charmanten Stadt kann sich sehen lassen! Der weltberühmte Maler Pablo Picasso erblickte hier das Licht der Welt und hinterließ kostbare Werke. Freuen Sie sich auf unvergessliche Eindrücke in einer fröhlichen Stadt mit andalusischem Flair.

## KLIMA

Typisch mediterran mit langen und teilweise sehr heißen Sommern mit Durchschnittstemperaturen von über 30 °C. Auch in den milden Wintermonaten werden noch Durchschnittstemperaturen von bis zu 20 °C erreicht.

**LAGE** – Die spanische Hafenstadt Málaga liegt am Mittelmeer. In der zweitgrößten Stadt Andalusiens leben ca. 570.000 Menschen.

## SPRACHE

Spanisch

**Politik** – Das Königreich Spanien ist eine parlamentarische Monarchie und Mitglied der EU.



WÄHRUNG



Strand von Málaga



Spanisches Lebensgefühl, Orangenplantage

# MÁLAGA KLASSISCH



Die Festung Gibralfaro wurde im 14. Jahrhundert stolze 130 Meter über dem Meer erbaut. Hier oben liegt Ihnen ganz Málaga zu Füßen. Mächtige Mauern und Wachtürme ziehen sich den Berg hinunter und verbinden das Castillo mit einer weiteren maurischen Festung, der Alcazaba samt ihrer prächtigen Gartenanlagen. Mit der Kathedrale in der Altstadt setzten die katholischen Könige dann ein beeindruckendes Zeichen ihres Triumphs über die Mauren. Als wohl wichtigstes Erbe der jüngeren Vergangenheit gilt das Geburtshaus von Pablo Picasso. **MLG 03**

## INS WEISSE GEBIRGSDORF MIJAS

Das Gebirgsdorf Mijas liegt idyllisch in Andalusiens waldreicher Berglandschaft und ist als eines der malerischen Weißen Dörfer bekannt. Gepflasterte Gassen führen an weiß getünchten Häusern und blumengeschmückten Terrassen vorbei. Die Pilgerkirche Santuario de la Virgen de la Peña ist nur eine der Sehenswürdigkeiten, die Sie nicht verpassen sollten. Der Legende nach zeigte eine Taube zwei Hirtenjungen den Weg zu der Stelle, an der die heute hier verehrte Marienstatue im Fels verborgen war. **MLG 04**



## DER FELSEN VON GIBRALTAR

Mitten durch die schöne Landschaft Andalusiens vorbei an den Ferienorten Torremolinos und Marbella fahren Sie nach Gibraltar. Der britische Stadtstaat ist der einzige Ort in Europa, an dem freilebende Affen vorkommen. Und die lassen es sich auf „ihrem“ Affenfelsen gut gehen. Am Europa-Punkt, einer der engsten Stellen des Mittelmeeres, sollten Sie aber auch einen Blick auf Gibaltars Sehenswürdigkeiten werfen, wie die beeindruckende Tropfsteinhöhle St. Michaels Cave. **MLG 06**

## PFLANZENPRACHT & PICASSO PER BIKE (SOFT-BIKINGTOUR)



Altstadt Málaga

Entdecken Sie bei einer Fahrradtour die schönsten Sehenswürdigkeiten Málagas. Sie passieren das Museo de Semana Santa und fahren am Ufer des Rio Guadalmedina in die Altstadt. Als wohl wichtigstes Erbe der jüngeren Vergangenheit gilt hier das Geburtshaus von Pablo Picasso an der Plaza de la Merced. Der Bau der maurischen Festung Alcazaba aus dem 11. Jahrhundert liegt hingegen schon etwas weiter zurück. Sehenswert ist auch die beeindruckende Architektur der Stierkampfarena. **MLG B01**



Alle Ausflüge auf  
[www.aida.de/myaida](http://www.aida.de/myaida)

# PALMA DE MALLORCA

## MALLORCA



### SOMMER, SONNE, STRAND – das ist Mallorca!

Falsch. Denn wer Mallorca nur auf gängige Klischees rund um El Arenal reduziert, liegt meilenweit daneben. Nur wenige Kilometer weiter geht alles seinen gemächlichen Gang.

Gelassenheit hier, Trubel dort, malerische Küstenabschnitte mit sonnengeküssten Strände, ursprüngliche Natur und beeindruckende Kultur – kurz: eine vielseitige Baleareninsel, die für jeden etwas zu bieten hat.

## WÄHRUNG



**Politik** – Die Balearen gehören zu Spanien. Seit 1983 sind die Inseln autonom. Palma de Mallorca ist die Hauptstadt der Inselgruppe, hier sitzt auch das Parlament.

**SPRACHE** – Spanisch und Mallorquí

**Klima** – Im Winter um die 18 °C, im Sommer bis 36 °C heiß. Die Sommermonate haben mehr als 10 Sonnenstunden pro Tag. Die Wassertemperaturen liegen Ende Mai im Allgemeinen schon bei 20 °C.

## LAGE

Die spanische Insel Mallorca gehört zu den Balearen. Sie liegt im westlichen Mittelmeer und hat ca. 870.000 Einwohner. Davon leben ca. 400.000 in der Hauptstadt Palma de Mallorca.



Cala d'es Moro, Mallorca



# PALMA KLASSISCH



Man könnte sich in den verwinkelten Gassen der Altstadt verlaufen – wäre da nicht die mächtige Kathedrale La Seu als Orientierungshilfe. Das Meisterwerk dominiert die Silhouette der Stadt. Herrschaftliche Paläste und Adelsvillen säumen den Weg zur Markthalle Mercat de l'Olivar – in der es südländisch temperamentvoll zugeht und Tapas-Freunde sich wie im Paradies fühlen. Als Dessert winkt Ihnen danach eine süße Pause in Palmas ältester Kakao- und Kaffeestube Ca'n Joan De S'Aigo. **PMI 01**

## MUSEUMSFINCA LA GRANJA & VALLEMOSSA

Zu einer Zeitreise lädt die Museumsfinca La Granja ein. Der traditionelle mallorquinische Gutshof aus dem 10. Jahrhundert lockt mit seinem schlossähnlichen Herrenhaus samt romantischem Garten und gewährt Einblick in den Lebensstil der damaligen Gutsherren. Vergangenheit und Gegenwart verschmelzen in dem Bergdorf Valldemossa. In den malerischen Gassen können Sie sich auf die Spuren des Liebespaares, dem Komponisten Frédéric Chopin und der Schriftstellerin George Sand begeben. **PMI 06**



## DIE DRACHENHÖHLEN VON PORTO CRISTO

In den eindrucksvollen Tropfsteinhöhlen nahe dem schmucken Hafendörfchen Porto Cristo soll laut Legende einst ein Drache die Reichtümer der Piraten bewacht haben. Sage oder nicht – Tatsache ist: Der unterirdische See in der Höhle ist einer der größten seiner Art. Wirkliche Schätze werden Ihnen in Manacor begegnen. In der zweitgrößten Stadt Mallorcas hat man eine besondere Kunst perfektioniert – die Herstellung der weltberühmten Majorica-Perlen, die sich kaum von echten Perlen unterscheiden. Ein schönes Souvenir! **PMI 05**

## PALMAS ALTSTADTGASSEN MIT DEM SEGWAY (SEGWAY-TOUR)



Gassen von Palma

Vom Jachthafen aus fahren Sie mit dem Segway in Palmas Altstadt. Die Kathedrale La Seu wurde zum größten Teil aus Sandstein gebaut und gilt bis heute als eines der wertvollsten gotischen Bauwerke in ganz Spanien. Sie steht auf dem Plaça Almoina. Unweit davon befinden sich auch der Königspalast, der Parc de la Mar und das Rathaus. Weitere Highlights Ihrer Tour sind der Plaça de Cort, die Vía Roma sowie das ehemalige Judenviertel – um nur einige zu nennen. **PMI S02**

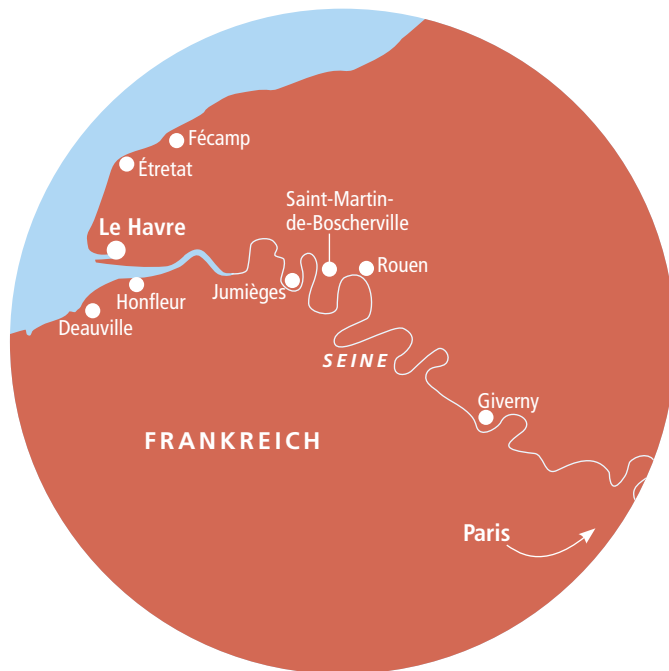


Alle Ausflüge auf  
[www.aida.de/myaida](http://www.aida.de/myaida)



# PARIS/ LE HAVRE

FRANKREICH



**ENTDECKEN SIE DAS QUIRLIGE TOR zur Seine-Metropole!** Die pulsierende Hafenstadt Le Havre ist der ideale Ausgangsort, um in der Normandie liebevolle Landschaften und mittelalterliche Städte zu erkunden. Von der malerischen Natur der Normandie ließen sich schon die Künstler des Impressionismus inspirieren. Oder träumen Sie von einem Ausflug in die Stadt der Liebe? Dann lässt Paris diesen Traum vielleicht wahr werden.

## WÄHRUNG




**POLITIK** – Die Französische Republik ist eine parlamentarische Demokratie und Mitglied der EU.

**SPRACHE** – Französisch

**LAGE** – Die französische Hafenstadt Le Havre liegt am Ärmelkanal unmittelbar an der Mündung der Seine. Hier leben ca. 172.000 Menschen. Frankreichs Hauptstadt Paris hat ca. 2,2 Millionen Einwohner.

## KLIMA

Mildes, ausgeglichenes Klima mit ca. 17 °C im Frühling und Herbst sowie ca. 25 °C im Sommer. Der Winter ist feucht bei durchschnittlich 5 °C.



Notre-Dame am Ufer der Seine, Paris

# PARISER HIGHLIGHTS



Der 324 Meter hohe Eiffelturm, der Prachtboulevard Champs-Élysées, die gigantische Place de la Concorde ... Ein Höhepunkt übertrifft den nächsten. Der Triumphbogen sieht schon beim ersten Anblick irgendwie vertraut aus und die berühmte Kathedrale Notre-Dame de Paris weckt Erinnerungen an die Weltliteratur. Ob bei einem Spaziergang vorbei am neobarocken Ensemble der Pariser Oper, an der wunderschönen Basilika Sacré-Cœur oder entlang des Seineufers über die älteste Pariser Brücke Pont Neuf – romantisch ist Paris eigentlich immer! **LEH 07**

## PER SEGWAY DURCH LE HAVRE (SEGWAY-TOUR)

Segway fahren ist einfach zu erlernen und macht Spaß! Bei Ihrer geführten Tour auf dem elektrischen Stehroller flitzen Sie quasi von einer Sehenswürdigkeit zur nächsten. Dabei passieren Sie das Espace Niemeyer, die Kathedrale Notre-Dame und die Saint-Joseph-Kirche und fahren hinauf zu einer alten Bunkeranlage, von der Sie einen fabelhaften Blick über die normannische Küste haben. Aber auch der Ausblick vom Leuchtturm Sainte-Adresse auf die Stadt und den Hafen kann sich sehen lassen. **LEH 502**




Calvados-Schnapsbrennerei

## HONFLEUR MIT BESUCH IN DER CALVADOS DESTILLERIE

In der Seefahrerstadt Honfleur mit ihren malerischen Holzbauten scheint die Zeit vor 150 Jahren stehen geblieben zu sein. Damals trafen sich hier die französischen Impressionisten um den Maler Eugène Boudin. Neben dem historischen Stadttor La Lieutenance und den alten Salzlagern sollten Sie sich auch die Kirche Sainte-Catherine anschauen. Bei dem Besuch einer Calvados Destilliererei inklusive Verköstigung können Sie sich die Normandie anschließend an der Zunge zergehen lassen. **LEH 27**

## ROUEN: HISTORISCHE HAUPTSTADT DER NORMANDIE



Rue du Gros-Horloge, Paris

Die größte Stadt der Normandie gibt sich mittelalterlich. Ihr herausragendes Wahrzeichen ist die gotische Kathedrale Notre-Dame mit der höchsten Turmspitze Frankreichs. Entlang der Rue du Gros-Horloge reihen sich historische Holzhäuser aneinander. Die eindrucksvolle Flaniermeile endet am Place du Vieux-Marché, wo im Jahre 1431 Jeanne d'Arc den Tod auf dem Scheiterhaufen fand. Gotisch bis in die Turmspitze präsentiert sich ebenfalls die wunderschöne Kirche Saint-Maclou. **LEH 12**



Alle Ausflüge auf  
[www.aida.de/myaida](http://www.aida.de/myaida)

# PORTO/LEIXÕES

PORTUGAL



**VON LEIXÕES AUS** wird der berühmte Portwein in alle Welt verschifft. Kein Wunder, dass man in dessen Heimatstadt Porto mit einem „Saúde“ selbstbewusst das Glas erhebt. Denn in der zweitgrößten Stadt des Landes wird das Geld verdient, das Lissabon ausgibt, sagen die Einheimischen. Nomen est omen: ohne Porto kein Portugal. Neben dem Portwein hat die hübsche Barockstadt aber auch sonst noch eine Menge zu bieten.



**Lage** – Leixões liegt nördlich der Mündung des Douro in den Atlantik. Porto erstreckt sich nahe der Flussmündung an beiden Ufern des Douro und ist mit rund 240.000 Einwohnern Portugals zweitgrößte Stadt.

**SPRACHE**  
Portugiesisch

**Politik** – Portugal ist eine parlamentarische Demokratie und Mitglied der EU.

## KLIMA

Mediterranes, atlantisch beeinflusstes Klima, Mai bis Oktober mit über 20 °C, Juli und August 26 bis 30 °C. Die Wintermonate November bis März haben milde Temperaturen um die 8 °C.



WÄHRUNG



Dom-Luís-I-Brücke, Porto



Treppe zur Kirche Bom Jesus do Monte, Braga

## BRAGA & GUIMARÃES

Im 12. Jahrhundert rief Afonso Henriques sich zum ersten König des Landes aus und machte Guimarães zur Hauptstadt des neuen Reiches. „Aqui nasceu Portugal“ (Hier wurde Portugal geboren) prangt an der Stadtmauer der malerischen Kleinstadt mit ihrem historischen Kern. Während Guimarães schon immer weltlich orientiert war, ist Braga auch heute noch eines der religiösen Zentren des Landes. Die Barockstadt ist bekannt für ihre mächtige Kathedrale Sé und den Bischofspalast Paço Episcopal. **LEX 04**

## EIN BESUCH IN PORTO



Clérigos-Kirche, Porto

Der schlanke, barocke Glockenturm Torre dos Clérigos, der an italienische Campanile erinnert, wurde im Jahre 1763 erbaut. Mit stolzen 76 Metern Höhe ist er der höchste Turm Portugals. Die dazugehörige Clérigos-Kirche ist durch Zwischengebäude mit dem Turm verbunden. Alles in allem ein prächtiges barockes Ensemble. Eine Sehenswürdigkeit, die Sie ebenso wenig verpassen sollten, ist die Avenida dos Aliados, Portos Prachtstraße, gesäumt von Gebäuden im Zuckerbäckerstil. **LEX 03**

# PORTO VON SEINER SCHÖNSTEN SEITE

Rote Ziegeldächer, die Häuser und Kirchen aus Granit erbaut – so empfängt Sie Portos romantisches Altstadtviertel. Auf dem Hügel Pena Ventos thront die Kathedrale Sé do Porto mit ihrem markanten Doppelturm. Auch der berühmte Glockenturm Torre dos Clérigos ragt aus dem malerischen Altstadtpanorama heraus. Auf der anderen Seite des Flusses Douro liegt Vila Nova de Gaia, das Viertel der Portwein-Barone. Nach einer kurzen Bootsfahrt erfahren Sie dort beim Besuch einer Weinkellerei alles über das flüssige Gold der Stadt. **LEX 02**



## PORTOS WUNDERSCHÖNE FACETTEN PER BIKE (SOFT-AKTIV-BIKINGTOUR)

Porto mit dem Fahrrad entdecken lohnt sich! Sie fahren von der Strandpromenade in den Stadtpark Parque da Cidade und weiter durch die Vororte Aldoar und Ramalde. Im Stadtzentrum passieren Sie auf dem Weg zum Torre dos Clérigos die Universität und die Kathedrale Igreja dos Car. Weitere Stationen sind das Regierungsgebäude und die Einkaufsmeile Aliados. Nachdem Sie die Dom-Luis-I-Brücke überquert haben, genießen Sie von der Festung Mosteiro da Serra do Pilar einen Blick auf Porto. **LEX B01**

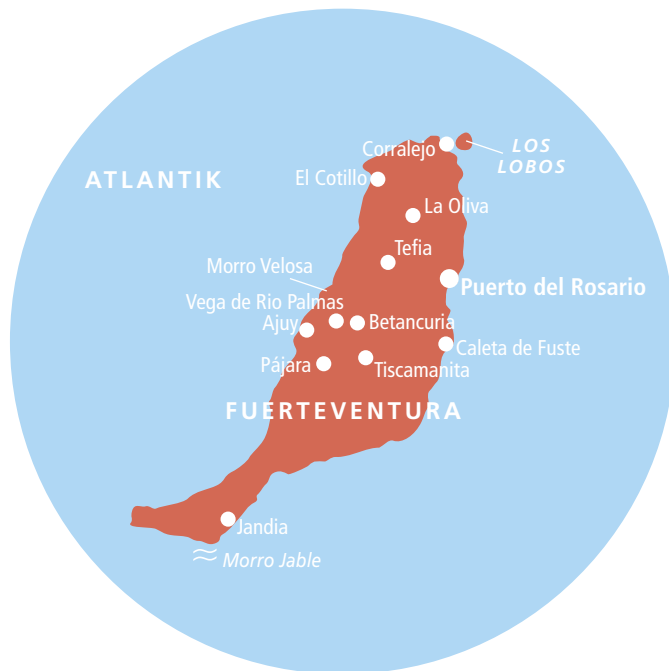


Alle Ausflüge auf  
[www.aida.de/myaida](http://www.aida.de/myaida)



# PUERTO DEL ROSARIO

FUERTEVENTURA



**MIT FUERTEVENTURA ENTDECKEN SIE** die Insel der Ruhe und unglaublichen Weiten. Der Strand von Corralejo lädt Sie ein, abzuschalten und zu entspannen. Es lohnt sich auch, die bunte Unterwasserwelt zu entdecken. Und nicht zuletzt laden die hübschen Städtchen der Insel zu einem Besuch ein. Freuen Sie sich auf die einzigartige Vulkaninsel, die vor rund 20 Millionen Jahren entstanden und daher die älteste des Kanarischen Archipels ist.



WÄHRUNG

## KLIMA

Gemäßigtes Klima, das durch stete Passatwinde und den Kanarenstrom beeinflusst wird. Mit Ausnahme der Sommermonate herrschen ganzjährig angenehm frühlinghafte Temperaturen.

**Politik** – Die zu Spanien gehörenden Kanarischen Inseln bilden eine autonome Gemeinschaft mit einem Einkammerparlament. Der Sitz des Parlaments ist in Santa Cruz de Tenerife auf Teneriffa.

**SPRACHE**  
Spanisch

**LAGE** – Mit ca. 110.000 Einwohnern ist Fuerteventura die zweitgrößte und am dünnsten besiedelte Insel des Kanarischen Archipels. Hauptstadt ist Puerto del Rosario mit ca. 38.000 Einwohnern.



Blick über die typische Vulkanlandschaft





Typische Windmühle

## DIE GROSSE INSELRUNDFAHRT

Am wohl schönsten Aussichtspunkt der Insel, dem Mirador Morro Velosa, können Sie in 650 Metern Höhe den Blick über die Insel schweifen lassen. Nicht weniger schöne Ausblicke bietet auch der Aussichtspunkt Los Reyes de Guanches. In der Casa Santa Maria erleben Sie eine Multivisionsschau über die Insel, bevor es nach Pájara und weiter nach Tiscamanita geht, wo Sie eine Aloe-vera-Farm besuchen. Den Abschluss Ihres Ausflugs bildet die Besichtigung eines Windmühlenmuseums. **FUE 02**

## TRANSFER NACH CORRALEJO: STRAND ODER SHOPPING



Surferparadies

Die weißen Naturstrände der Dünen von Corralejo sind ein wahres Paradies für Wassersportler und Strandurlauber. Für einen ausgiebigen Einkaufsbummel bietet sich das am Nordzipfel der Insel gelegene Fischerdörfchen gleichen Namens an. Boutiquen, Souvenirshops und Kunsthandwerksgeschäfte locken in Corralejo mit ihrem Angebot. Eine schöne Gelegenheit, um Souvenirs als Erinnerung an einen unvergesslichen Urlaub zu shoppen oder einfach nur das Strandleben zu genießen. **FUE 03**

# DIE KLEINE INSELRUNDFAHRT

Der wohl schönste Ort der Insel ist die ehemalige Inselhauptstadt Betancuria in einem fruchtbaren, von hohen Bergen gesäumten Tal. Im Herrenhaus Casa Santa Maria erleben Sie kanarische Handwerkskunst und können in den Werkstätten beim Weben oder Töpfern zusehen. Bekannt geworden ist Fuerteventura auch für seine Aloe-vera-Produkte, die Sie während der Besichtigung einer Aloe-vera-Plantage kennenlernen. Das Freilichtmuseum La Alcogida vermittelt eine Idee des bäuerlichen Lebens auf Fuerteventura vor Beginn des Tourismus. **FUE 01**



## SEGWAY-TOUR AUF FUERTEVENTURA & BADEN (SEGWAY-TOUR)

Nicht nur die einzigartige Lage über dem Meer inmitten eines botanischen Gartens, sondern auch der berühmte Strand von Jandia machen das Hotel Club Aldiana zu einer beliebten Adresse für Fuerteventura-Besucher. Hier starten Sie mit Ihrer Segway-Tour, bei der Sie entlang der Uferpromenade und am Leuchtturm vorbei bis Jandia fahren. Genießen Sie die Aussicht auf das Meer und die Landschaft. Am Strand des Club Aldiana können Sie danach noch ein erfrischendes Bad im Meer nehmen. **FUE S02**



Alle Ausflüge auf  
[www.aida.de/myaida](http://www.aida.de/myaida)

# SANTA CRUZ DE TENERIFE

TENERIFFA



**AUF TENERIFFA IST ES** wie in einer Kunstgalerie.

Dem Betrachter offenbaren sich die unterschiedlichsten Landschaftsbilder. Nur dass hier alles aus dem Rahmen fällt. Mal sattgrün und fruchtbar, dann karg und bizarr. Doch der Hintergrund ist fast immer gleich. Dort thront Spaniens höchster Berg – der schneebedeckte, 3.718 Meter hohe Teide. Höher geht nichts, schöner auch kaum. Entdecken Sie eine Insel, wie sie facettenreicher kaum sein kann.



**Politik** – Die zu Spanien gehörenden Kanarischen Inseln bilden eine autonome Gemeinschaft mit einem Einkammerparlament. Der Sitz des Parlaments ist in Santa Cruz de Tenerife auf Teneriffa.

## SPRACHE

Spanisch

**LAGE** – Teneriffa ist die größte Insel der Kanaren und wird von ca. 1 Mio. Menschen bewohnt. Hauptstadt ist Santa Cruz mit ca. 204.000 Einwohnern.

## KLIMA

Auf Teneriffa herrschen ganzjährig frühlingshafte Temperaturen von durchschnittlich 20 bis 22 °C, an kühlen Tagen liegt die Temperatur selten unter 15 °C.



## WÄHRUNG



Nationalpark Cañadas del Teide

# NATIONALPARK CAÑADAS DEL TEIDE



Wenn Sie den Eukalyptuswald La Esperanza durchqueren, erhaschen Sie einen ersten Blick auf den majestätischen Teide in der Ferne. Die Caldera de las Cañadas ist ein vulkanischer Einsturzkessel mit etwa 16 Kilometern Durchmesser, der zum Nationalpark Cañadas del Teide gehört. Meisterin Natur hat hier gekonnt mit Farben und Formen gespielt, so etwa am Mirador del Dedo de los Dios. Hier ragt die größte der bizarren Felsnadeln 30 Meter hoch in den Himmel. Den besten Blick darauf haben Sie vom Aussichtspunkt Los Roques de García. **TEN 01**

## INSELHAUPTSTADT PER PEDELEC & STRANDVERGNÜGEN (PEDELEC-BIKINGTOUR)

Allein schon das spektakuläre Konzerthaus, dessen glitzernde Hülle aus Millionen Bruchstücken weißer Kacheln besteht, ist ein guter Grund, Santa Cruz de Tenerife zu besuchen. Bei Ihrer Tour mit dem Pedelec besuchen Sie aber auch noch den Mercado Nuestra Señora de África, eine riesige Markthalle voller Köstlichkeiten. Ganz nach Ihrem Geschmack ist bestimmt auch der botanische Garten, eine grüne Oase mit wunderschönen Pflanzen und dem berühmten „Leberwurstbaum“. **TEN B04**



Anaga-Gebirge an der Küste Teneriffas

## FAHRT DURCH DAS ANAGA-GEBIRGE

Den Nordostzipfel der Insel prägt das gut 1.000 Meter hohe Anaga-Gebirge, dessen Berghänge steil abfallen. Kurvenreiche Straßen ziehen sich durch diesen erdgeschichtlich ältesten Teil Teneriffas. Für die Serpentinien werden Sie mit atemberaubenden Ausblicken belohnt. Einer der schönsten Orte der Insel ist Taganana. Im Mercedes-Wald wachsen die Methusalems unter den Lorbeerbäumen teilweise bis zu 20 Meter in die Höhe. Ebenfalls sehr sehenswert: die Universitätsstadt La Laguna. **TEN 02**

## ERLEBNISWELT LORO PARQUE



Mit 353 Arten und Unterarten fliegt und plappert im Vogelparadies Loro Parque die größte Ara-Kolonie der Welt durch die Gegend. Der wie ein tropischer Garten gestaltete Themenpark in Puerto de la Cruz gilt als einer der schönsten Europas und bietet neben den Papageien auch noch das größte Pinguin-aquarium der Welt, ein Aquarium mit Haien und Unterwassertunnel, ein thailändisches Dorf und mehrere Tiershows. Ein tierischer Spaß für die ganze Familie. **TEN 03**



Alle Ausflüge auf  
[www.aida.de/myaida](http://www.aida.de/myaida)

# SANTIAGO DE COMPOSTELA/ FERROL

SPANIEN



**WILLKOMMEN IN GALICIEN!** Der nordwestliche Teil Spaniens gilt bis heute als die Destination für den Natur- und Kultururlaub. Der Apostel Jakob tat ein Übriges, damit Galicien auf der Karte europäischer Pilgerstätten einen festen Platz erhielt – durch die Entdeckung seiner sagenumwobenen Grabstätte im damals noch recht jungen Städtchen Santiago de Compostela.



**LAGE** – Ferrol liegt im Nordwesten Spaniens in der Region Galicien. In der Hafenstadt am Atlantik leben ca. 68.000 Menschen.

**SPRACHE**  
Spanisch  
Galicisch

**Politik** – Das Königreich Spanien ist eine parlamentarische Monarchie mit einem Zweikammerparlament und Mitglied der EU.

## KLIMA

Der Atlantik sorgt für ein ausgesprochen mildes Klima. Die Durchschnittstemperaturen an der Küste liegen im April und Mai bei 12 bis 15 °C. Die Region ist mit rund 150 Regentagen im Jahr die regenreichste Gegend Spaniens.



WÄHRUNG



Kathedrale von Santiago de Compostela





Plaza del Obradoiro, Santiago de Compostela

## ÜBER DEN DÄCHERN VON SANTIAGO

Der riesige Plaza del Obradoiro, an dessen Ostseite auch die Kathedrale von Santiago steht, ist einer der beeindruckendsten Plätze Spaniens. Vom 30 Meter hohen Dachstuhl des Gotteshauses können Sie ihn auch einmal aus anderer Perspektive bewundern. Eine Innenbesichtigung der imposanten Kathedrale, die zwischen 1060 und 1211 erbaut wurde, sowie ein gemütlicher Bummel durch die romantischen Gassen und vorbei an den alten Palästen von Santiago de Compostela runden den Besuch ab. **FRO 11**

## GALICIENS LANDSCHAFT



Turm in Ponteume

Wenn Sie Gärten lieben, können Sie sich schon mal das Herrenhaus Pazo de Mariñán vormerken. In der im französischen Stil arrangierten Anlage des Herrenhauses können Sie sich an herrlicher Gartenkunst erfreuen. Zu den schönsten Sehenswürdigkeiten in dem kleinen Fischerort Ponte-deume zählt zweifelsohne der wappenverzierte Turm. Er gehörte einst zum Palast der Familie des galicischen Ritters Fernan Perez de Andrade. Ein durchaus charmanter Ort, der zu einem Bummel einlädt. **FRO 06**

# ICH BIN DANN MAL KURZ WEG

Inzwischen kennt fast jeder diesen Satz in Verbindung mit dem Jakobsweg. Bevor Sie über die volle Länge von 800 Kilometern nachdenken, können Sie schon mal einen Testlauf machen. Die Gegend um Melide mit ihren Wiesen, Bauernhäusern und Eukalyptuswäldern ist wie gemacht, um sich bei einer Wanderung auf die Spuren des Apostels zu begeben. Der Lohn Ihrer Mühen: die Umarmung der Statue des heiligen Jakob in der frühromanischen Kathedrale von Santiago, deren barocke Zwillingstürme das Erscheinungsbild des Wallfahrtsortes prägen. **FRO 07**



## FERROL & UMGEBUNG MIT DEM PEDELEC ENTDECKEN (PEDELEC-BIKINGTOUR)

Nach einer kleinen Stadtrundfahrt geht es durch das hübsche Örtchen Valòn und über grüne Bergwiesen entlang des Doniños-Sees zum Aussichtspunkt an der Klippe Punta Penencia. Hier haben Sie einen herrlichen Blick über die Küste. Nach der Abfahrt können Sie am Surferstrand Praia de Doniños ein erfrischendes Bad im Meer nehmen, bevor Sie über Serpentina zum Castillo de San Felipe fahren. Die achtzackige Burganlage war eine der ersten bastionierten Festungen Spaniens. **FRO B04**



Alle Ausflüge auf  
[www.aida.de/myaida](http://www.aida.de/myaida)



# SEVILLA/CÁDIZ

SPANIEN



**CÁDIZ, DIE ÄLTESTE STADT EUROPAS**, liegt am Atlantik im Südwesten Andalusiens. Im 17. Jahrhundert hatte Cádiz das Handelsmonopol für die Neue Welt. Kolumbus' Schiffe brachten unermessliche Reichtümer in die Stadt. Von dieser glanzvollen Zeit zeugen noch heute zahlreiche Prachtbauten. Dazu wirkt die unberührte Natur im Hinterland Andalusiens, als habe der Schöpfer hier sämtliche Schätze der Natur auf einmal ausgeschüttet.



Metropol Parasol, Sevilla

**LAGE** – Cádiz ist eine spanische Hafenstadt in Andalusien. Sie liegt am Golf von Cádiz, einer Meeresbucht des Atlantiks, und hat ca. 119.000 Einwohner.

**SPRACHE**  
Spanisch

**Politik** – Das Königreich Spanien ist eine parlamentarische Monarchie und Mitglied der EU.

## KLIMA

Einer ausgeprägten sommerlichen Trockenzeit mit durchschnittlich 30 °C stehen niederschlagsreiche Wintermonate mit immerhin noch bis zu 10 °C gegenüber.



WÄHRUNG





Der Felsen von Gibraltar

## DER FELSEN VON GIBRALTAR

6,5 Quadratkilometer klein, eine Flugzeugrollbahn mit Schrankenwärter und ein Felsen voller vorwitziger Affen: Das kann nur Gibraltar sein. Der britische Ministadtstaat liegt an exponierter Stelle, dort, wo sich Europa und Afrika am nächsten sind. Vom 425 Meter hohen Felsen von Gibraltar bietet sich Ihnen ein herrlicher Blick auf die Meerenge. Aber auch sonst hat Gibraltar mit seiner Moschee, dem Leuchtturm und der Tropfsteinhöhle St. Michael's Cave einiges zu bieten. **CAD 06**

## QUADTOUR DURCH ANDALUSIEN



Nach einer kurzen Einweisung in die Handhabung der Quads starten Sie von Montenmedio zur Überlandtour durch Wälder und Felder sowie über eine abenteuerliche Hindernisstrecke. Freuen Sie sich auf Vierrad-Fun vom Feinsten durch die abwechslungsreiche und mediterrane Fauna und Flora in der traumhaften Umgebung von Montenmedio. Nach der Tour können Sie sich bei einem erfrischenden Getränk von Ihrem Offroad-Abenteuer erholen, bevor es zum Schiff zurückgeht. **CAD 08**

# KULINARISCH: SHERRY & CÁDIZ

Die Altstadt von Cádiz versprüht mit engen Gassen, kleinen Plätzen und weißen Flachdachhäusern afrikanisches Flair. Aber auch die modernen Teile der Stadt werden Sie bei Ihrem Rundgang begeistern. In der Heimat des Sherrys darf natürlich auch eine Weinkellerei auf dem Besichtigungsprogramm nicht fehlen. In Jerez de la Frontera können Sie in der bekannten Sandeman-Bodega kosten, was in den Keller gewölben in Holzfässern reift. Die erlesenen Tropfen werden als elegant und temperamentvoll beschrieben – aber probieren Sie selbst! **CAD 05**



## GANZ CÁDIZ IN 4 STUNDEN PER BIKE (SOFT-BIKINGTOUR)

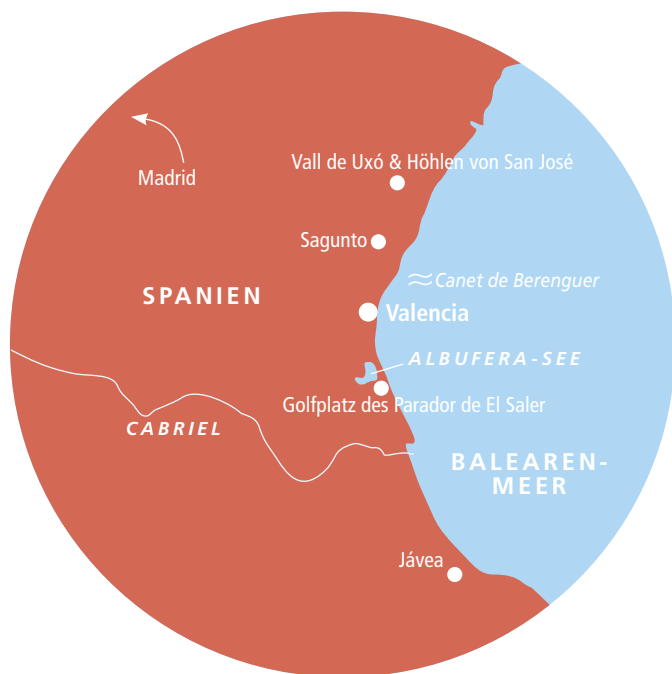
Ihre Fahrradtour durch Cádiz verläuft entlang der Uferpromenade zum Plaza de San Juan de Dios. Der große Platz stammt aus dem Mittelalter und war lange Zeit das Verwaltungs- und Wirtschaftszentrum. Nicht weit entfernt auf dem Domplatz befindet sich die Catedral Nueva mit ihrer goldenen Kuppel. Ein weiteres Highlight ist der alte Wachturm Torre Tavira. Von dessen Dachgeschoss ermöglicht die historische Camera obscura einen wunderbaren Rundblick auf die Stadt. **CAD B01**



Alle Ausflüge auf  
[www.aida.de/myaida](http://www.aida.de/myaida)

# VALENCIA

SPANIEN



**REIS IM HINTERLAND UND MEERESFRÜCHTE** direkt vor der Tür. Valencia machte das Beste daraus – das wohl berühmteste spanische Rezept: Paella Valenciana. Und der Duft der Orangenblüten im Frühling verzauberte schon die Stadt, als noch die Mauren das Geschehen bestimmten. Heute werden die süßen Navel-Orangen dreimal im Jahr geerntet. Ein echter Augenschmaus hingegen ist das Zentrum Valencias – eine gelungene Mischung aus alt und modern.



**LAGE** – Valencia ist mit ca. 790.000 Einwohnern die drittgrößte Stadt Spaniens und Hauptstadt der Valencianischen Gemeinschaft (Comunidad Valenciana).

## SPRACHE

Spanisch

**Politik** – Spanien ist eine parlamentarische Erbmonarchie, an deren Spitze seit 2014 König Felipe VI. steht. Er ist der jüngste König Europas.

## KLIMA

Trockenes Mittelmeerklima mit heißen Sommern. In den milden Wintermonaten werden immer noch Tagestemperaturen von bis zu 20 °C erreicht.



WÄHRUNG



# VALENCIA KLASSISCH



Das ambitionierte Projekt City of Arts and Science entstand auf dem alten Flussbett der Turia. Die historische Altstadt Valentias betreten Sie durch die Torres de Serranos, die einst Teil der alten Stadtmauern waren. Valentias Merkmal sind allerdings die 300 Kirchtürme, die der Schriftsteller Victor Hugo einst gezählt haben will, während er auf dem Turm der gotischen Kathedrale stand. Schräg gegenüber des Mercado Central zieht ein gotischer Prachtbau im Jugendstil alle Blicke auf sich: die Seidenbörse La Lonja de la Seda. **VLC 01**

## VALENCIA KOMPAKT

Der Hauptmarkt Mercado Central bietet unter den 1928 im Jugendstil erbauten Kuppeln aus Glas und Eisen ein wahres Fest für die Sinne. Kostbare Tuche werden in der nahen Seidenbörse La Lonja de la Seda gehandelt. Valentias historische Altstadt betreten Sie durch die Torres de Serranos aus dem 14. Jahrhundert, die einst Teil der alten Stadtmauern waren. Herausragendes Merkmal sind allerdings die Kirchtürme – allen voran der 51 Meter hohe Glockenturm der gotischen Kathedrale. **VLC 12**



City of Arts and Science, Valencia

## VALENCIA & TROPFSTEINHÖHLEN

In Valencia geht es entlang der wichtigsten Sehenswürdigkeiten, wie z. B. City of Arts and Science, Stierkampfarena und Rathaus, Mercado Central und der Seidenbörse La Lonja de la Seda. Ein besonderes Flussvergnügen erwartet Sie dann im Vall de Uxó. Dort fließt der San José unterirdisch durch die gleichnamigen Höhlen und schlängelt sich vorbei an atemberaubenden Gesteinsformationen und Tropfsteinen, die bei einer Bootsfahrt mit faszinierenden Licht- und Schattenspielen bezaubern. **VLC 03**

## GANZ VALENCIA PER PEDELEC (PEDELEC-BIKINGTOUR)



Oceanogràfic, Valencia

Bei einer großen Stadtrundfahrt mit dem E-Bike kommen Sie am größten Aquarium Europas – dem Oceanogràfic – sowie dem Opern- und Kulturhaus Palacio de las Artes Reina Sofía vorbei. Durch das ehemalige Flussbett des Turia fahren Sie weiter bis zum Botanischen Garten und von dort in die historische Altstadt Valentias. Hier ist genug Zeit für Stopps an der Plaza de la Virgen, der gotischen Kathedrale, dem Mercado Central sowie dem Rathaus – und vielleicht auch noch für den Strand. **VLC B04**



Alle Ausflüge auf  
[www.aida.de/myaida](http://www.aida.de/myaida)



## **AIDAsol**

Von Hamburg  
nach Teneriffa 2 20.08.2017–02.09.2017

Von Hamburg nach  
Gran Canaria 2 20.08.2017–03.09.2017

## **AIDAprima**

Von Hamburg  
nach Teneriffa 04.11.2017–15.11.2017

Von Hamburg  
nach Gran Canaria 4 04.11.2017–18.11.2017