

NORDEUROPA

Juli 2017 bis September 2017



AIDA
SELECTION

*Land & Leute
erleben*

ATTRAKTIVE ANGEBOTE
ONLINE SICHERN!

www.aida.de/myaida



LIEBE AIDA GÄSTE

In jedem von uns steckt ein Entdecker. Lassen Sie Ihrer Neugier auf unbekannte Orte, inspirierende Begegnungen und spannende Abenteuer freien Lauf. Ihre Ausflüge mit AIDA können Sie schon jetzt planen. Wir haben fantastische Ideen für Sie.

Viel Spaß beim Auswählen!
Ihr AIDA Ausflugsteam



Hier finden Sie unser gesamtes
Ausflugsprogramm
www.aida.de/myaida



MIT AIDA SELECTION LAND & LEUTE ERLEBEN

PERSÖNLICHE ATMOSPHÄRE

Genießen Sie das familiäre Ambiente an Bord und die Aufmerksamkeit Ihrer Selection Gastgeber.



REGIONALE SPEZIALITÄTEN

Sowohl an Land als auch an Bord können Sie Ihren Gaumen auf Entdeckungsreise schicken.



BESONDERE AUFENTHALTE

Abwechslungsreiche Tagesausflüge und Über-Nacht-Aufenthalte ermöglichen ausgiebige Entdeckungen.

AUSSERGEWÖHNLICHE ROUTEN

Wir nehmen Kurs auf traumhafte Ziele, die mit vielen großen Kreuzfahrtschiffen nicht erreichbar sind.



LANDES- TYPISCHE KULTUR

Erstklassige Lektoren, lokale Gastkünstler und unsere „regionalen Helden“ vor Ort vermitteln authentische Erlebnisse.

UNVERGESSLICHE ERLEBNISSE



Der Norden erwartet Sie mit herzlicher Gastfreundschaft und frischen Impressionen.



MyAIDA

Alle AIDA Ausflüge
und Activities online
für Sie auf
[www.aida.de/
myaida](http://www.aida.de/myaida)

AIDA AUSFLÜGE

- 08 Urlaubsplanung leicht gemacht
- 09 Einfach anmelden und auswählen
- 10 Ihre Vorteile auf einen Blick
- 11 Hinweise für unterwegs

AIDA ACTIVITIES

- 12 Die Welt aktiv entdecken

AUSFLUGSHÄFEN

- 14 Akureyri (Island)
- 18 Ilulissat (Grönland)
- 22 Invergordon (Schottland)
- 26 Kirkwall (Orkney-Inseln)
- 30 Lerwick (Shetland-Inseln)
- 34 Nuuk (Grönland)
- 38 Reykjavík (Island)
- 42 Seyðisfjörður (Island)



MyAIDA

Urlaubsplanung leicht gemacht

ATTRAKTIVE ONLINE-ANGEBOTE

NUR AUF MyAIDA: DAS GESAMTE AUSFLUGSPROGRAMM

DIE SCHÖNSTEN AUSFLÜGE JETZT RESERVIEREN

MASSGESCHNEIDERTE AUSWAHL, JE NACH ENTDECKERTYP

INDIVIDUELLER REISEKALENDER OHNE ÜBERSCHNEIDUNGEN

DIE TICKETS LIEGEN AM ANREISETAG IN IHRER KABINE



Besondere Highlights

Zu unserer großen Ausflugsvielfalt bieten wir bei AIDA Selection Reisen zusätzlich exklusive Selection Ausflüge an, die mit diesem Signet gekennzeichnet sind.



Gleich reservieren!

Hier finden Sie alle AIDA Ausflüge, die geltenden Ausflugsbedingungen sowie wertvolle Tipps www.aida.de/myaida

Sie ändern Ihre Meinung?

Kein Problem, auf MyAIDA können Sie Ihre Ausflugsreservierungen bis kurz vor Reisebeginn ändern.

Exklusiv für AIDA PREMIUM Gäste

Sie können Ihre Ausflüge auf MyAIDA bevorzugt als Erste aussuchen und reservieren.

IHR REISEPORTAL

Einfach anmelden und auswählen

Attraktive Angebote sichern

Auf www.aida.de/myaida können Sie attraktive Angebote für Ihre Lieblingsausflüge je nach Verfügbarkeit bis kurz vor Reisebeginn nutzen.

Exklusiv alle Ausflüge

In Ihrer digitalen Urlaubswelt steht Ihnen bereits vor Reisebeginn die komplette Auswahl unseres Ausflugsprogramms zur Verfügung.

Entspannt auswählen

Ihre Lieblingsausflüge können Sie schon lange vor Urlaubsbeginn reservieren. An Bord brauchen Sie sich dann um nichts mehr zu kümmern. Da bei einigen Ausflügen die Kapazitäten limitiert sind, empfehlen wir Ihnen, dies rechtzeitig zu tun.

Anmeldung auf www.aida.de/myaida



Bitte melden Sie sich mit Ihrem Vor- und Nachnamen, Ihrer AIDA Buchungsnummer und Ihrem Passwort an.

Unser Tipp: AIDA Clubmitglieder haben die Möglichkeit, aus ihrer Reiseübersicht im AIDA Clubportal direkt und ohne erneute Passwordeingabe zum MyAIDA Bereich zu wechseln.



Nach dem Log-in klicken Sie auf Reiseplanung/Ausflüge und können im Anschluss für jeden Hafen Ihrer Reise den passenden Ausflug auswählen und reservieren. Zahlungen erfolgen ganz bequem per Überweisung, mit Ihrer Kreditkarte, via PayPal oder Sofortüberweisung.



Die Ausflugstickets liegen am Tag der Anreise in Ihrer Kabine für Sie bereit. Bei Fragen zu den Landausflügen stehen Ihnen unsere AIDA Scouts an Bord natürlich gern zur Verfügung.

Alle Informationen finden Sie auch in unseren FAQ unter www.aida.de/myaida

ENTDECKERFREUDE

Ihre Vorteile auf einen Blick

Qualität

Saubere, bequeme Busse sind für uns ebenso selbstverständlich wie erfahrene Reiseleiter, die sich vor Ort bestens auskennen.

Sicherheit

Bei der Organisation unserer Ausflüge hat Ihre Sicherheit für uns höchste Priorität. Natürlich sind Sie auf jedem Ausflug versichert.

Rechtzeitig wieder an Bord

Nach jedem Ausflug bringen wir Sie rechtzeitig zurück an Bord. Bei eventueller Verspätung wartet unser Kapitän auf Sie.

Qualifizierte Reiseleiter

Die AIDA Bordsprache ist Deutsch und auch auf unseren Ausflügen werden Sie von deutschsprachigen Reiseleitern begleitet, wann immer es möglich ist. Diese sind jedoch in einigen Ländern kaum oder gar nicht verfügbar. In diesem Fall werden die Ausflüge von englischsprachigen Reiseleitern geführt.

Faire Preise

Keine versteckten Extrakosten: Eintrittsgelder, Gebühren etc. sind, falls nicht ausdrücklich anders erwähnt, im Ausflugspreis enthalten.

Privattouren: Ausflüge mit eigenem Chauffeur

Entdecken Sie Land und Leute individuell mit der Familie oder Freunden. In ausgewählten Häfen reservieren wir für Sie Pkws und Vans inklusive ortskundigen Fahrern (englischsprachig, kein Reiseleiter). Sie wählen die Besichtigungsziele. Ihr Fahrer bringt Sie entspannt dorthin und rechtzeitig zurück zum Schiff. Wie alle unsere Ausflüge können Sie auch Ihre Privattour schon vor der Reise über MyAIDA reservieren.

Bitte beachten Sie: Pro Hafen ist eine limitierte Anzahl an Fahrzeugen verfügbar. Die Aufteilung des Ausflugspreises unter den Teilnehmern liegt in Ihrer Hand. Eventuell anfallende Zusatzkosten für Personen und/oder Fahrzeuge sind direkt vor Ort zu bezahlen. Eine Kreditkarte sollten Sie immer dabei haben.

RUNDUM SORGLOS

Hinweise für Unterwegs



Treffpunkt

Bevor es an Land geht, trifft sich die gesamte Ausflugsgruppe an Bord. Ort und Uhrzeit stehen auf Ihrem Ausflugsticket. Bitte kommen Sie rechtzeitig und melden Sie sich namentlich beim AIDA Scout.



Ausflugsticket

Das Ticket ist Ihre „Eintrittskarte“ für den Ausflug und wird zu Beginn eingesammelt.



Bordkarte

Auch für Ihre Ausflüge gilt: Bitte immer die Bordkarte mitnehmen! Sie ist Ihr Zugangsausweis zum Schiff.



Getränke

Nehmen Sie bitte ausreichend Trinkwasser mit. Bei vielen Ausflügen können Sie sich direkt an der Gangway oder am Treffpunkt mit Wasser eindecken.



Sonnenschutz

Zeigen Sie dem Sonnenbrand die kalte Schulter – Sonnencreme, Kopfbedeckung und Sonnenbrille nicht vergessen.



Bargeld

Etwas Bargeld dabeizuhaben, ist auf jedem Ausflug hilfreich. An der Rezeption des Schiffes erfahren Sie mehr zu den aktuellen Umtauschmöglichkeiten.



Kleidung

Für Ihren Ausflug empfehlen wir Ihnen bequemes Schuhwerk und funktionelle Kleidung. Achten Sie bitte auf eine dem Kulturkreis des Gastlandes angemessene Bekleidung. So sollten beim Besuch religiöser Stätten generell Knie und Schultern bedeckt sein. Weiter gehende Bekleidungsvorschriften (z. B. in Tempeln oder Moscheen) finden Sie in den Hinweisen zum jeweiligen Ausflug.



Wertsachen

Gehen Sie auf Nummer sicher und lassen Sie Wertsachen und Schmuck im Kabinensafe an Bord.

DIE WELT AKTIV ENTDECKEN

Erleben Sie die Besonderheiten faszinierender Destinationen und nähern Sie sich unbekanntem Orten einmal aus anderer Perspektive. Ob Freizeitsportler oder Profi – wir bieten für jeden Geschmack und jedes Erfahrungslevel die passenden Aktivitäten. In kleinen Gruppen kommt dabei wahrer Entdeckergeist auf.

BIKING

.....

GOLFAUSFLÜGE

.....



Grandiose Landschaften
intensiv erleben



Platzgang auf
ausgewählten
Golfplätzen

MyAIDA

Hier finden Sie alle AIDA
Activities für Ihre Reiseziele
www.aida.de/myaida

AKUREYRI (ISLAND)

Bildlich gesprochen liegt Akureyri gerade einmal einen Steinwurf vom Polarkreis entfernt. Tatsächlich sind es gut 50 Kilometer und die machen einen entscheidenden Unterschied – zumindest für die Eisbären. Denen ist es hier im Sommer nämlich viel zu warm. Rund um die kleine Stadt gibt es neben wunderschöner vulkanischer Natur auch noch so einiges mehr zu entdecken, das Sie begeistern wird. Seien Sie gespannt!

Alle Ausflüge auf
www.aida.de/myaida

MyAIDA

TIPP

Per Boot auf
den Fjord zur Wal-
beobachtung
mit AKU 08



Landschaft,
Akureyri



Holzkirche,
Akureyri

GRÖNLANDSEE

GRIMSEY

Laufás

Goðafoss-Wasserfall

Akureyri

Skútustaðir

MÝVATN-SEE

Dimmuborgir

ISLAND

Hveravellir

Hofsjökull

Langjökull

Vatnajökull

Nationalpark
Thingvellir

Gullfoss-Wasserfall

Reykjavík

Sprache Isländisch

Währung Zahlungsmittel ist die Isländische Krone, die sich in 100 Aurar unterteilt. 100 Isländische Kronen entsprechen ca. 0,85 Euro.

Lage Akureyri mit ca. 18.000 Einwohnern liegt am Ende des 90 Kilometer langen Eyjafjörður im Norden der Insel Island. Island, knapp unterhalb des Polarkreises gelegen, ist die zweitgrößte Insel Europas und hat 338.450 Einwohner.

Klima Der Golfstrom sorgt trotz der nördlichen Lage für ein gemäßigtes Klima mit relativ kühlen Sommern. Das Wetter ist recht wechselhaft. Die Temperaturen liegen im Sommer zwischen 7 und 14 °C.

Politik Island ist seit 1944 eine Republik, aus diesem Jahr stammt auch die Verfassung. Das Parlament heißt Althing.

AUSGEWÄHLTE AUSFLÜGE

AIDA
SELECTION
*Exklusiver
Ausflug*

WILDWASSER- RAFTING

Ein Ausflug voller Action! Sie fahren in den kleinen Ort Bakkaflöt im Norden Islands. Dort angekommen erhalten Sie eine professionelle Einweisung in Sachen Sicherheit und Paddeltechnik. Nun steht Ihrem Abenteuer nichts mehr im Wege und Sie starten zum Wildwasserrafting im Fluss des Westgletschers. Das Gefühl beim Rafting ist bombastisch, denn kaum eine andere Sportart lässt einen die unbändige Natur so intensiv erleben. Danach winken ein wärmendes Bad im Whirlpool sowie die traditionelle isländische Suppe. **I AKU 10**

Wasserfall der Götter, Stadtrundfahrt & Botanischer Garten

Obleich nur 12 Meter hoch, bietet die Kaskade des Goðafoss, der auch „Wasserfall der Götter“ genannt wird, ein eindrucksvolles Naturschauspiel. Auf großer Breite stürzen die Wassermassen in eine Schlucht. Den wahren Reiz Akureyris machen die Naturschätze in der Umgebung aus. Damit geht es gleich hoch über dem Fjord noch oberhalb der Kirche von Akureyri los: Wenn Sie wissen möchten, was in der Arktis wächst und gedeiht, besuchen Sie dort den 1910 angelegten botanischen Garten. **I AKU 06**

Alle Ausflüge auf
www.aida.de/myaida



Naturbad,
Mývatn



Mývatn-See

Baden in den Naturbädern des Mývatn-Sees & Wasserfall

Wer im wahrsten Sinne des Wortes in die vulkanische Natur eintauchen möchte, dem seien die Naturbäder von Mývatn empfohlen. Deren einzigartige Mischung aus Mineralien, Silikaten und Mikroorganismen macht ein Bad zu einer Wohltat für Körper und Seele. Darf es noch etwas mehr Wasser sein? Am Goðafoss, dem „Wasserfall der Götter“, wartet im Anschluss die 12 Meter hohe donnernde Kaskade auf Sie. **I AKU 05**

Akureyri Golf Course

Golf spielen auf Island ist sehr beliebt und inzwischen sogar schon zu einem richtigen Volkssport geworden. Es gibt auf Island mehr als 65 Golfplätze – einer davon ist der Akureyri Golf Club, der durch seine Lage nahe dem Polarkreis einer der nördlichsten Golfplätze der Welt ist. Auf dem 1935 angelegten Platz wird jedes Jahr Arctic Open, ein 36-Loch-Turnier, ausgetragen. Freuen Sie sich auf eine schöne Golfrunde nur wenige Grad südlich des Polarkreises. **I AKU G01**

ILULISSAT (GRÖNLAND)

Ilulissat wurde 1741 als Jakobshavn gegründet. Auf Deutsch bedeutet der Name „Eisberge“ und tatsächlich vergessen Sie in Ilulissat keinen Augenblick, dass direkt vor der Stadt eine dynamische und gigantische Skulpturengalerie aus Eis wartet. Selbst bei geschlossenen Augen tönt das Knacken und Grummeln der Eisberge als Echo in Ihrem Kopf. Genießen Sie die Melodie der Natur und freuen Sie sich auf faszinierende Erlebnisse.

Alle Ausflüge auf
www.aida.de/myaida

MyAIDA

TIPP

Ausflug zum
Eqi-Gletscher
mit JAV 05

DISKO-
BUCHT

GRÖNLAND

Ilulissat

DISKOBUCHT

Ilulissat-
Gletscher



Blick auf die
Diskobucht



Eisberge, so weit
das Auge reicht

Sprache Grönländisch

Währung Zahlungsmittel ist die Dänische Krone. 1 Dänische Krone entspricht ca. 0,13 Euro.

Lage Ilulissat ist die drittgrößte Stadt Grönlands. Die Kommune liegt in Westgrönland am Ostufer der Diskobucht und hat ca. 4.500 Einwohner.

Klima In Ilulissat herrscht Tundrenklima, was bedeutet, dass die Temperaturen das ganze Jahr über sehr niedrig sind. Die Jahresdurchschnittstemperatur liegt bei $-4,5$ °C.

Politik Das Regierungssystem ist eine parlamentarische Monarchie mit Selbstverwaltung.

AUSGEWÄHLTE AUSFLÜGE

Wanderung zur Siedlung Sermermiut

Dieser Ausflug verspricht ein wahres Winterabenteuer. Sie wandern durch die arktische Tundra entlang der grönländischen Berge zu der verlassen Siedlung Sermermiut. Sie gilt als eine der größten alten Inuit-Siedlungen. Bei einer Führung durch die Ruinen erfahren Sie alles über das Leben und die Kultur der indigenen Volksgruppe. Auf dem Rückweg können Sie vom Aussichtspunkt Kællingekløft noch die fantastische Aussicht auf die umliegende Eislandschaft genießen. **I JAV 02**

Per Boot zu den Eisbergen

In der Diskobucht schwimmen Tausende Eisberge im tiefblauen Ilulissat-Fjord – fast könnte man meinen, sie würden tanzen. Ein Anblick, der garantiert niemanden kaltlässt. Bei Ihrer Fahrt mit dem Motorboot kommen Sie den Giganten ganz nahe und können sogar das Knacken hören, wenn Stücke von Eisbergen abbrechen oder gar ganze Eisberge zerbersten. Die Eisberge kommen von dem Gletscher Ilulissat, der mit einer Bewegung von 20 Metern täglich der schnellste Gletscher der Welt ist. **I JAV 01**



Fahrt über den Ilulissat-Fjord

Alle Ausflüge auf
www.aida.de/myaida



Blick auf die Küste von Ilulissat

NÄCHTLICHE BOOTSFAHRT ZU DEN EISBERGEN

Bereits am Tag übt die gewaltige Kulisse aus Eisbergen eine schier magische Anziehungskraft auf ihre Betrachter aus. Im pittoresken Licht der Mitternachtssonne kommt ihr mystisches Strahlen jedoch noch beeindruckender zur Geltung. Lassen Sie sich dieses einmalige Schauspiel nicht entgehen, wenn Sie mit einem Motorboot am Abend in die Diskobucht fahren. Die Eisberge hier entstammen dem Sermeq Kujalleq, dem Gletscher von Ilulissat, und sind bis zu 100 Meter hoch und breit. Mit etwas Glück können Sie bei Ihrer Tour auch Wale sichten. **I JAV 04**

AIDA
SELECTION
*Exklusiver
Ausflug*



INVERGORDON (SCHOTTLAND)

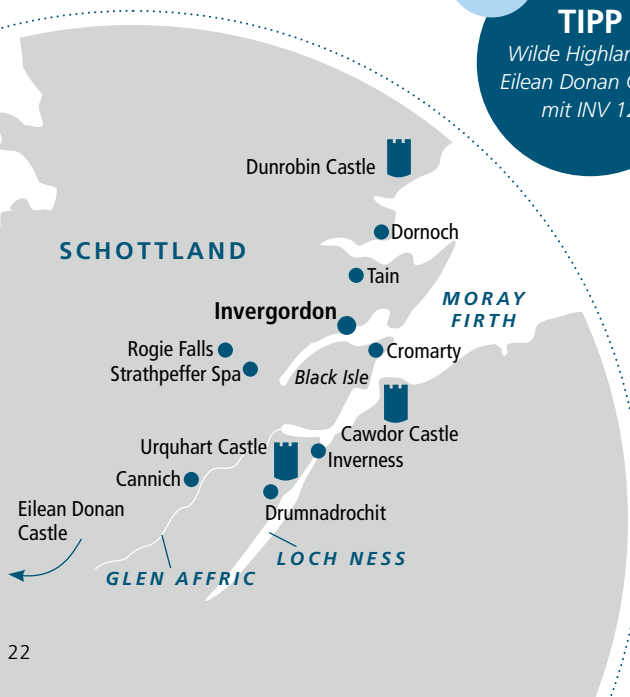
Die schottische Landschaft mit ihren Hochmooren und Seen verbreitet eine mystische Atmosphäre, in der viele Legenden ihren Ursprung haben. Die beschauliche Hafenstadt Invergordon geizt zwar mit Reizen, aber bietet dennoch Besonderes: Sie liegt umgeben von prächtigen Burgen und Schlössern inmitten atemberaubender Natur. Lassen Sie sich von der Magie der Highlands verzaubern und besuchen Sie das Ungeheuer Nessie.

Alle Ausflüge auf
www.aida.de/myaida

MyAIDA

TIPP

Wilde Highlands &
Eilean Donan Castle
mit INV 12



Stadthaus,
Invergordon



Dudelsackspieler in
traditioneller Tracht

Sprache Englisch

Währung Zahlungsmittel ist das Britische Pfund, das sich in 100 Pence unterteilt. 1 Britisches Pfund entspricht ca. 1,15 Euro.

Lage Invergordon liegt in der schottischen Grafschaft Rossshire am Cromarty Firth, einem Meeresarm des Moray Firth, der in die Nordsee mündet. Hier leben ca. 4.000 Menschen.

Klima Wegen des Golfstroms sind die Temperaturen relativ mild. Der Juli hat durchschnittlich 15 °C, der Januar 4 °C. Es besteht hohe Niederschlagswahrscheinlichkeit.

Politik Seit 1707 gehört Schottland zum Vereinigten Königreich von Großbritannien. Doch seit 1999 haben die Schotten wieder ihr eigenes Parlament, dessen Befugnisse denen eines deutschen Landesparlamentes entsprechen.

AUSGEWÄHLTE AUSFLÜGE

Wandern an den Rogie Falls

In der Nähe von Strathpeffer Spa – einem der renommiertesten Kurorte des Landes – rauschen die Rogie Falls des Blackwater Rivers durch eine traumhafte Waldlandschaft. Bequeme Wanderpfade führen mitten hindurch und bieten Ihnen immer wieder eindrucksvolle Aussichten auf das bewegte Wasser in Form der faszinierenden Wasserfälle. Direkt über dem Wasserlauf, der sich zwischen einer Felslandschaft durchzwängt, wurde sogar eine Hängebrücke für schwindelfreie Besucher errichtet. **I INV 07**

Loch Ness & Urquhart Castle

Nur wenige Kilometer von Invergordon entfernt finden Sie das wohl berühmteste Synonym für Schottland überhaupt: Loch Ness. In dem sagenumwobenen See soll das Ungeheuer Nessie zu Hause sein. Der Loch Ness bietet mit seiner Umgebung einen außergewöhnlichen Zauber. Die beeindruckenden Ruinen von Urquhart Castle gehören zu den Lieblingsmotiven aller Schottlandurlauber und zählten in ihrer Blütezeit zu den größten Festungsanlagen Schottlands. **I INV 01**



Loch Ness

Alle Ausflüge auf
www.aida.de/myaida



Invergordon Golf Club

Die direkt an der Bucht von Invergordon gelegene 18-Loch-Anlage bietet ein nahezu ideales, im Charakter einer Parklandschaft angelegtes, Gelände. Dazu der einmalige Blick auf die Landschaft der schottischen Highlands. Der 1892 gegründete Course ist ein Par-71-Course mit einer Länge von 5.872 Metern von den hinteren Tees. Zeitweise schwierige Windverhältnisse und schwer zu spielende Grüns machen ihn für Golfer aller Spielstärken zu einer Herausforderung. **I INV G01A**

GLENMORANGIE- DESTILLERIE, DORNOCH & WHISKY- TASTING AN BORD VON AIDA

Schottlands berühmtestes Getränk wird in Tain gebraut. Denn hier befindet sich die 1843 gegründete Glenmorangie-Destillerie, die jedem Whisky-Kenner ein Begriff ist. Nach einer Kostprobe des edlen Tropfens wartet das kleine romantische Küstenstädtchen Dornoch auf Sie. Dort verdient die mittelalterliche Kathedrale uneingeschränkte Bewunderung – allein schon aufgrund ihrer beeindruckenden Steinmetzarbeiten aus dem 13. Jahrhundert. Zurück an Bord wartet dann ein Tasting von einzigartigen schottischen Whiskysorten auf Sie. **I INV 04SP**

AIDA
SELECTION
*Exklusiver
Ausflug*



KIRKWALL (ORKNEY-INSELN)

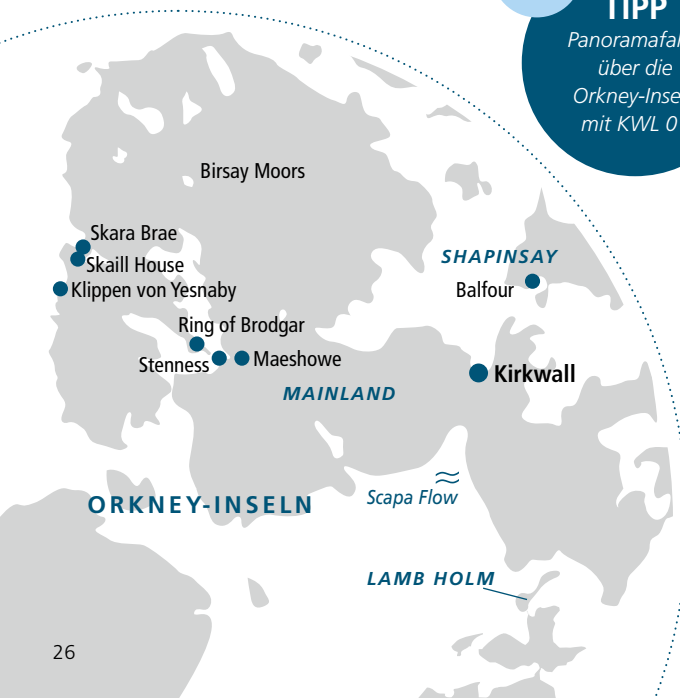
Mehr als 70 kleinere und größere Inseln gehören zu den Orkneys. Hier hat der Atlantik über Jahrtausende eine einzigartige Landschaft geschaffen. Urwüchsige Natur, Zeugnisse frühster Menschheitsgeschichte und vieles mehr – hier erwarten Sie unvergessliche Urlaubserlebnisse. Kirkwall, die alte Hauptstadt von Orkney, liegt auf der größten Insel und bezaubert mit ihren historischen Gebäuden und der berühmten St.-Magnus-Kathedrale.

Alle Ausflüge auf
www.aida.de/myaida

MyAIDA

TIPP

Panoramafahrt
über die
Orkney-Inseln
mit KWL 01



Küstenpanorama



Scones,
traditionelles Gebäck

Sprache Amtssprache ist Englisch, in der Umgangssprache ist der sogenannte Orcadian-Dialekt weit verbreitet.

Währung Zahlungsmittel ist das Britische Pfund, das sich in 100 Pence unterteilt. 1 Britisches Pfund entspricht ca. 1,15 Euro.

Lage Die Orkney-Inseln liegen im äußersten Norden Schottlands, umgeben vom Atlantik und von der Nordsee. Die Einwohnerzahl beträgt etwa 20.000.

Klima Die Temperaturen steigen im Sommer auf nur etwa 15 °C, die Winter sind dafür mit Tiefsttemperaturen um die 3 °C recht mild.

Politik Die Orkney-Inseln gehören zu Schottland. Seit 1999 haben die Schotten wieder ein eigenes Parlament. Der Verwaltungsort für die Orkney-Inseln ist Kirkwall.

AUSGEWÄHLTE AUSFLÜGE

AIDA
SELECTION
*Exklusiver
Ausflug*

MYSTISCHE ORKNEY-INSELN

Während Sie den Anblick der schroffen Küste von Yesnaby mit den beeindruckenden Felsformationen genießen, können Sie sich schon auf die vor Ihnen liegenden Entdeckungen freuen: Es gibt gleich zwei mystische Steinkreise in der Nähe zu bestaunen. Die historischen Siedlungen von Skara Brae sind älter als die Pyramiden. Gemeinsam mit dem Ring von Brodgar – der einen Durchmesser von ganzen 104 Metern hat –, den Stones of Stenness und dem Maeshowe hampered Cairn mit seinen Runeninschriften zählt es zum UNESCO Weltkulturerbe. **I KWL 05**

Very scottish: Ein Nachmittag im Balfour Castle

Wenn Sie von Mainland nach Shapinsay übersetzen, sehen Sie bereits von der Fähre aus das Juwel der Insel: Im pittoresken Dorf Balfour steht das gleichnamige Balfour Castle als Herrenhaus im Scottish Baronial-Stil erbaut. Das Hauptgebäude ist dreistöckig mit einem Turm. Stolz 52 Zimmer zählt die Anlage, die 1848 fertiggestellt wurde. Um das Schloss herum sind viktorianische Gärten angelegt, die Sie zu einem Spaziergang einladen, bevor Sie Ihren Afternoon Tea genießen. **I KWL 02**

Alle Ausflüge auf
www.aida.de/myaida



Italienische Kapelle, Lamb Holm



Destillerie Highland Park & Italienische Kapelle

Highland Park gehört zu den letzten Brennereien, die noch eigenen Maltings betreiben und so einen Teil ihres Malzes traditionell wie vor 100 Jahren herstellen. Den edlen Tropfen mit dem rauchigen Geschmack können Sie direkt vor Ort probieren. Die Geschichte der Italienischen Kapelle auf Lamb Holm ist eine ganz andere: Sie wurde während des Zweiten Weltkriegs von italienischen Kriegsgefangenen erbaut und erwartet Sie mit einem schön verzierten Altarraum. **I KWL 04**

Die Inselhauptstadt per Bike (Soft-Bikingtour)

Bei einer Fahrradtour durch die Gassen Kirkwalls treffen Sie auf die St.-Magnus-Kathedrale, das so genannte „Licht des Nordens“ mit ihren massiven Säulen im Innenraum. Direkt gegenüber liegen die Burgruinen der Bishop's und der Earl's Palace, deren einstige Pracht sich noch gut erahnen lässt. Wenn Sie lieber Zeit im Grünen verbringen, sind die Tankerness House Gardens genau das Richtige für Sie. Für Whiskyliebhaber ist die Brennerei Highland Park ein echtes Highlight. **I KWL B01**

LERWICK (SHETLAND-INSELN)

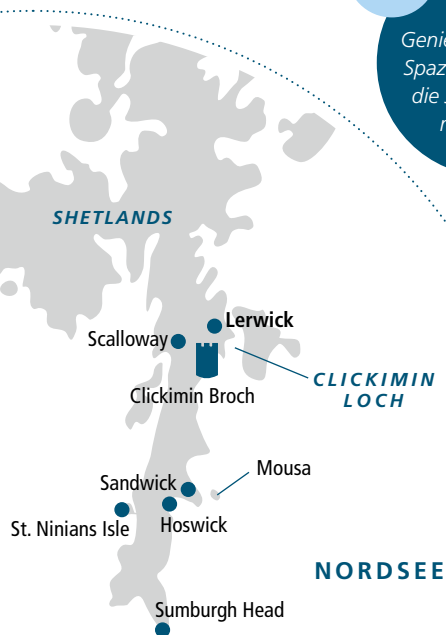
100 Inseln, 350 Seen und eine 5.000-jährige Geschichte: Das sind die Shetlands – laut der alten Römer „Inseln irgendwo im Norden am Ende der Welt“. Kleiner Tipp, um den Archipel geografisch einzuordnen: Die Shetlands sind der Vorposten Großbritanniens, gleich „rechts oben“ von Schottland. Die bezaubernde Hauptstadt Lerwick hat ein skandinavisches Erbe vorzuweisen und wirkt daher alles andere als typisch schottisch.

Alle Ausflüge auf
www.aida.de/myaida

MyAIDA

TIPP

Genießen Sie einen Spaziergang durch die Jahrhunderte mit LER 04



Rathaus,
Lerwick



Klippenpanorama,
Lerwick

Sprache Schottisches Englisch

Währung Zahlungsmittel ist das Britische Pfund, das sich in 100 Pence unterteilt. 1 Britisches Pfund entspricht ca. 1,15 Euro.

Lage Lerwick ist die Hauptstadt der Shetland-Inseln, die nördlich von Schottland im Nordatlantik liegen. Lerwick hat ca. 7.500 Einwohner.

Klima Die Inseln gehören zu den niederschlagsärmsten Gebieten Westeuropas, der Golfstrom sorgt für ein mildes Klima. Im Hochsommer geht die Sonne nur für kurze Zeit unter. Die Temperaturen liegen dann zwischen 10 und 15 °C.

Politik Die Shetland-Inseln gehören zu Schottland. Seit 1999 haben die Schotten wieder ein eigenes Parlament. Administratives Zentrum der Inseln ist Lerwick.

AUSGEWÄHLTE AUSFLÜGE

Vogelwelt & Leuchtturm

Unberührte Natur, torfige Hügellandschaft, die Weite des Meeres und zahlreiche Seevögel – bereits die Fahrt in den Süden vom Mainland der Shetland-Inseln ist ein wahrer Genuss für die Augen. Ziel ist der weiße Leuchtturm am Sumburgh Head. Im Jahre 1821 erbaut, war er der erste auf den Shetland-Inseln und steht heute unter Denkmalschutz. In der ehemaligen Wärterwohnung befindet sich ein kleines Besucherzentrum, in dem Sie alles über die Geschichte des Leuchtturms erfahren. | LER 07

Tradition & Geschichte: Reise zu den Wikingern

Den Wikingern waren die riesigen Brochs nur ein kleiner Stein im Weg. Sie steuerten im 9. Jahrhundert unerschrocken ihre Langschiffe an die raue Küste der Shetlands. Ihre Traditionen leben seitdem in Bräuchen und Festen, wie dem „Up Helly Aa“ Feuerfestival weiter. Mehr über die Seekrieger erfahren Sie im Wikinger-Besucherzentrum. Und wie könnten Sie sich darauf besser einstimmen als mit der Fahrt auf einem traditionellen Wikingerschiff rund um den Naturhafen von Lerwick? | LER 05

Mit dem Bike durch das Tingwall-Tal nach Scalloway (Soft-Aktiv-Bikingtour)

Bei einer geführten Landschaftsfahrt mit dem Fahrrad können Sie Schottlands einzigartige Natur und das raue Klima genießen. Es geht über kleine Pässe, entlang des Loch Tingwall in die alte Inselhauptstadt Scalloway mit der beeindruckenden Ruine des Scalloway Castle. Danach radeln Sie weiter nach Lerwick, vorbei an dem 2000 Jahre alten Broch von Clickimin, der – genau wie die imposanten Ruinen der Festung Fort Charlotte – unter der Obhut von Historic Scotland steht. | LER B01



Leuchtturm auf den Shetlands

TYPISCH BRITISH: FISH & CHIPS

Bei diesem Ausflug kommen Fischfans voll auf ihre Kosten! Dafür fahren Sie zuerst nach Scalloway. Die zweitgrößte Stadt der Shetland-Inseln ist bekannt für ihre Fischfangflotte und ihr Aufzucht- und Auswilderungszentrum für Hummer. Eine Panoramafahrt durch das landschaftlich wunderschöne Tingwall Tal führt Sie anschließend nach Brae zu Frankie's Fish & Chips. Das Restaurant wurde 2014 und 2015 zum besten Fish & Chips Restaurant Großbritanniens gewählt. Ob das stimmt, können Sie bei Ihrem Besuch selbst herausfinden! | LER 06

AIDA
SELECTION
Exklusiver
Ausflug



NUUK (GRÖNLAND)

Nuuk, die lebendige und farbenfrohe Hauptstadt Grönlands. Sie liegt südlich des nördlichen Polarkreises am Eingang des Nuuk-Fjords und ist von großartiger Natur einschließlich majestätischer Eisberge umgeben. Die Menschen hier stehen für alte Traditionen und modernen Wandel. Eine arktische Metropole mit Stil und Herz, in der sich interessante grönländische Besonderheiten mit frischen globalen Einflüssen vermischen.

Alle Ausflüge auf
www.aida.de/myaida

MyAIDA

TIPP

Hier können Sie Ihre
Weihnachtungswünsche
beim Weihnachts-
postamt persönlich
abgeben



Erlöserkirche,
Nuuk

Nuuk – farbenfroh,
trotz Nebel



Sprache Grönländisch

Währung Zahlungsmittel ist die Dänische Krone. 1 Dänische Krone entspricht ca. 0,13 Euro.

Lage Nuuk liegt an der südwestlichen Küste Grönlands, in der westlichen Provinz Sogn og Fjordane. Die Stadt hat ca. 17.000 Einwohner.

Klima In Nuuk herrscht ein subpolares Klima mit einer Jahresdurchschnittstemperatur von $-1,4^{\circ}\text{C}$. Die höchsten Temperaturen werden im Juli mit durchschnittlich $10,6^{\circ}\text{C}$ erreicht.

Politik Das Regierungssystem ist eine parlamentarische Demokratie.

AUSGEWÄHLTE AUSFLÜGE

Grönlands Hauptstadt: Nuuk

Ausgangspunkt Ihres Stadtrundgangs ist der pittoreske alte Hafen, von dem aus Sie über den traditionellen Markt mit regionalen Delikatessen bummeln. Eher digital hingegen geht es an der Universität von Grönland zu, wo Studenten für Führungsrollen in einer modernen grönländischen Gesellschaft ausgebildet werden. Eines der Wahrzeichen der Stadt ist die auffällige rote Erlöserkirche, die im Jahr 1849 geweiht wurde. Nuuks Nationalmuseum zeigt die grönländische Geschichte und Kultur. **I GOH 01**

Per Helikopter auf den Berg Sermitsiaq

Erleben Sie eine grandiose Tour! Stolze 1.210 Meter ragt der mächtige Berg Sermitsiaq auf der gleichnamigen Insel nordöstlich von Nuuk in den Polarhimmel. Sein Name bedeutet „Sattel“ und bezieht sich auf seine markante Form. Der Sermitsiaq ist das Wahrzeichen der Stadt und auch in ihrem Wappen verewigt. Bei Ihrem Ausflug mit dem Helikopter landen Sie auf ca. 1.200 Metern Höhe und genießen einen spektakulären Blick von diesem gigantischen Koloss auf die Stadt Nuuk. **I GOH 03**



Das Wahrzeichen von Nuuk – der Berg Sermitsiaq

Alle Ausflüge auf
www.aida.de/myaida



Stadtrundfahrt durch Grönlands Hauptstadt (Soft-Bikingtour)

Erleben Sie die bunten grönländischen Häuschen und die Sehenswürdigkeiten von Nuuk bei einer entspannten Fahrradtour. Ausgangspunkt dafür ist die auffällige rote Erlöserkirche, die 1849 geweiht wurde. Unweit davon steht auf einer kleinen Anhöhe das Denkmal von Hans Egede, dem Begründer Nuuks. Vom Hügel aus haben Sie einen guten Rundblick über die Stadt. Bei Ihrem Weg Richtung Fjord können Sie vielleicht sogar einen Blick auf die mächtigen Eisberge erhaschen. **I GOH B01**

BOOTSFAHRT DURCH DIE FJORDE VOR NUUK

Bei einer Bootstour haben Sie Gelegenheit, einen Teil des weltweit zweitgrößten Fjordsystems hautnah zu erleben. Mit seinen vielfältigen Verzweigungen ermöglicht der Nuuk-Fjord spannende Entdeckungstouren in das weite Hinterland. Die tiefen Gewässer des Fjords wimmeln nur so vor Fischen. Mit etwas Glück bekommen Sie sogar seltene Buckelwale zu sehen. Der Gletscher Narsap Sermia fließt direkt in den Nuuk-Fjord und füllt ihn mit kunstvollen Eisbergen. Eine magische Szenerie, die Sie so wahrscheinlich nie zuvor gesehen haben. **I GOH 02**

AIDA
SELECTION
*Exklusiver
Ausflug*



REYKJAVÍK (ISLAND)

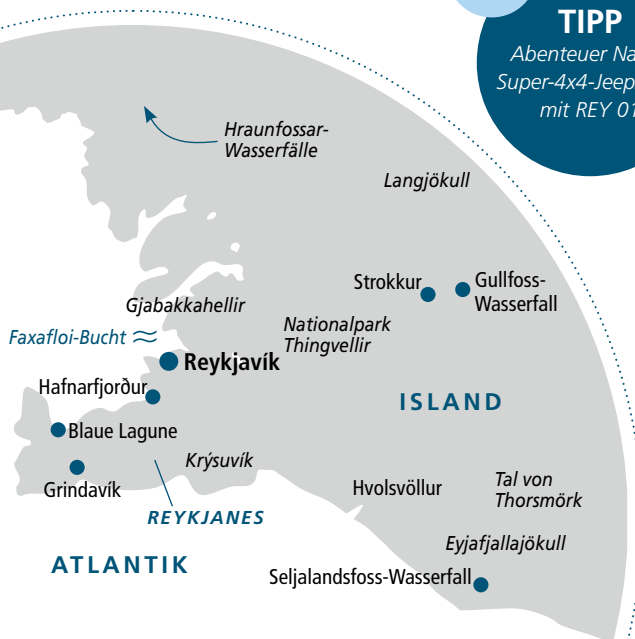
Mitten im europäischen Nordmeer liegt ganz knapp unterhalb des Polarkreises Reykjavík – die nördlichste und vielleicht auch heißeste Hauptstadt der Welt. Jedenfalls unter der Erde. Dort brodeln heiße Quellen – in Form von sechs Heißwassertanks mit 24 Millionen Liter 85 °C heißem Wasser – deren Dampf aus dem Boden zischt. Um die Heißwasserversorgung muss sich in dieser Stadt also niemand Gedanken machen.

Alle Ausflüge auf
www.aida.de/myaida

MyAIDA

TIPP

Abenteuer Natur:
Super-4x4-Jeepsafari
mit REY 01



Blick über
Reykjavík



Geysir, Island

Sprache Isländisch

Währung Zahlungsmittel ist die Isländische Krone, die sich in 100 Aurar unterteilt. 100 Isländische Kronen entsprechen ca. 0,85 Euro.

Lage Reykjavík ist die Hauptstadt der Insel Island. Hier leben ca. 120.000 Menschen. Island, knapp unterhalb des Polarkreises gelegen, ist die zweitgrößte Insel Europas und hat 338.450 Einwohner.

Klima Der Golfstrom sorgt trotz der nördlichen Lage für ein gemäßigtes Klima mit relativ kühlen Sommern. Das Wetter ist recht wechselhaft. Die Temperaturen liegen im Sommer zwischen 7 und 14 °C.

Politik Island ist seit 1944 eine Republik, aus diesem Jahr stammt auch die Verfassung. Das Parlament heißt Althing.

AUSGEWÄHLTE AUSFLÜGE

Golf Club Keilir: auf den Spuren des Golfstroms

Dieser ungewöhnliche Golfplatz befindet sich unweit von Reykjavík und zählt zu den besten Golfplätzen Islands. Die erste Hälfte des 18-Loch-Course liegt direkt in einem Lavafeld, daher wurde auf Bunker total verzichtet. Seine Back-Nine befinden sich auf einer schmalen Halbinsel und sind in und um Vulkangestein gebettet. Von hier aus haben Sie eine spektakuläre Aussicht auf den berühmten Snaefellsjökull, ein Vulkan, durch den man in Jules Vernes Roman zum Mittelpunkt der Erde gelangt. **I REY G01**

Mit dem Helikopter auf den Gletscher & Baden in der Blauen Lagune

Schauen Sie sich die atemberaubenden Landschaften Islands bei einem Helikopterflug aus der Vogelperspektive an! Und nicht nur das: Sie landen direkt auf dem Langjökull, dem zweitgrößten Gletscher des Landes. Hier oben in der scheinbar endlosen weißen Weite genießen Sie ein Glas Champagner, frische Erdbeeren und haben Zeit, die bizarre Gegend zu erkunden sowie einzigartige Panoramabilder zu schießen. Aufwärmen können Sie sich danach in Islands Thermalbad – der Blauen Lagune. **I REY 28**



Thermalquelle, Reykjavík

Alle Ausflüge auf
www.aida.de/myaida



Thingvellir, Gullfoss-Wasserfall, Strokkur & Perlan

Das Tal von Thingvellir mit seinen schroffen Bergen, Geysiren und Wasserfällen wurde 1930 zum Nationalpark erklärt. Nicht weit von hier braust der Wasserfall Gullfoss 30 Meter in die Tiefe. Im Geothermalgebiet östlich von Reykjavík schlummert zwischen heißen Quellen der Große Geysir. Er ist allerdings etwas träge geworden und so mauserte sich der Strokkur mit einer bis zu 25 Meter hohen Wasserfontäne zur Hauptattraktion. Zurück in Reykjavík heißt es: Aussicht genießen am Perlan. **I REY 02**

EIN KULINARISCHER SPAZIERGANG AM MEER

Die traditionelle isländische Küche ist einfach und bäuerlich und besteht hauptsächlich aus Fisch, Fleisch, Kartoffeln, Getreide- und Milchprodukten. Um Fisch und Fleisch zu konservieren, wurden und werden sie auch heute noch gesäuert, geräuchert, getrocknet, gepökelt oder in Molke eingelegt. Bei Ihrem Bummel entlang des Hafens können Sie an verschiedenen Ständen und Geschäften einige der landestypischen Köstlichkeiten wie isländische Schokolade, Trockenfisch, Käse, Bier und noch vieles mehr kosten. Ein wahrer Genuss! **I REY 29**

AIDA
SELECTION
*Exklusiver
Ausflug*



SEYÐISFJÖRÐUR (ISLAND)

An Bord von AIDA den majestätischen Fjord nach Seyðisfjörður entlangzugleiten, ist eine der schönsten Arten, Island zu begegnen. Die Insel aus Feuer und Eis hat aber noch weitere Rekorde vorzuweisen: Sie ist die größte Vulkaninsel weltweit und zählt zu den friedlichsten Ländern der Erde. Freuen Sie sich auf Wasser, Feuer, Eis und einen malerischen Ort mit wunderschönen Holzhäusern und einem reichen Kulturangebot.

Alle Ausflüge auf
www.aida.de/myaida

MyAIDA

TIPP

Kommen Sie mit
auf den Spuren der
Elfen mit SEY 03



Traditionelle
isländische
Fischerhütte



Sommerliche
Blumenwiese

Sprache

Isländisch

Währung Zahlungsmittel ist die Isländische Krone, die sich in 100 Aurar unterteilt. 100 Isländische Kronen entsprechen ca. 0,85 Euro.

Lage Seyðisfjörður ist eine Stadt im Osten Islands in der Region Austurland. Die Stadt hat ca. 665 Einwohner. Island, knapp unterhalb des Polarkreises gelegen, ist die zweitgrößte Insel Europas und hat 338.450 Einwohner.

Klima Der Golfstrom sorgt trotz der nördlichen Lage für ein gemäßigtes Klima mit relativ kühlen Sommern. Das Wetter ist recht wechselhaft. Die Temperaturen liegen im Sommer zwischen 7 und 14 °C.

Politik Island ist seit 1944 eine Republik, aus diesem Jahr stammt auch die Verfassung. Das Parlament heißt Althing.

AUSGEWÄHLTE AUSFLÜGE

AIDA
SELECTION
*Exklusiver
Ausflug*

PER PEDES: VON WASSERFALL ZU WASSERFALL

Wasserfälle gibt es zu Hunderten auf Island und jeder hat seine Besonderheit. Was viele Besucher begeistert, ist das Farbenspiel eines jeden Wasserfalls. Durch die verschiedenen Lichtverhältnisse zeigt sich das Wasser von Weiß über Blau bis hin zu dunklem Grau. Gönnen Sie sich einen „Frischekick“ bei dieser Tour, die Sie in das Vestdalur-Tal führt. Bei einer Wanderung entlang des gleichnamigen Fjords erleben Sie eine wunderbare Begegnung mit zahlreichen kleineren Wasserfällen, die Sie so schnell nicht wieder vergessen werden! **I SEY 05**

Naturreservat Skálanes

Erkunden Sie von Seyðisfjörður aus Islands Osten, wo sich noch viele unberührte Landschaften finden lassen und die Heimat der isländischen Rentiere. Ihr erster Stopp auf dem Weg dahin ist der alte Bauernhof von Thorarinsstadhir. Danach heißt es für eine Weile das Leben entschleunigen – Skálanes ist der perfekte Ort dafür. Das Naturschutzgebiet rund um Seyðisfjörður bietet mit seinen schneebedeckten Bergketten, den fruchtbaren Tälern und eisblauen Fjorden einen grandiosen Anblick. **I SEY 01**

Alle Ausflüge auf
www.aida.de/myaida

MyAIDA

Islands drittgrößter
Wasserfall Hengifoss



Islandpferde in typischer Landschaft

Wanderung zum Hengifoss-Wasserfall

Eine wahre Naturperle ist der Hengifoss in der Nähe von Egilsstaðir am Ende des Lagarfljót-Sees. Er ist der drittgrößte Wasserfall Islands und verdankt – wie viele Wasserfälle – seine Entstehung der letzten Eiszeit. Der Hengifoss ist stolze 120 Meter hoch und stürzt in eine braun und rot gefärbte Schlucht. Nach einem kurzen Stopp in Egilsstaðir – der größten Stadt im Osten Islands – wandern Sie zu dieser Naturschönheit und durch das Waldgebiet von Hallormsstaði. **I SEY 04**

Fjordfahrt zum Naturschutzgebiet Skálanes (Aktiv-Bikingtour)

Den Duft von Islands Natur in der Nase, eine frische Brise im Gesicht – Ihren Ausflug auf zwei Rädern behalten Sie noch lange in bester Erinnerung. Ihre sportliche Aktivtour beginnt mit einer kurzen Rundfahrt durch das malerische Fischerdorf. Von hier aus fahren Sie gen Osten entlang der beeindruckenden Fjordstraße bis Skálanes. In dem Naturschutzgebiet erwarten Sie neben fruchtbaren Tälern und eisblauen Fjorden vor allem eins: totale Stille und Entspannung. **I SEY B02**



**BIS
BALD
AN
BORD**

AIDAcara

Island & Grönland

16.07.2017 – 17.09.2017